









LEGENDA

-  AUTO-ESTRADA
-  VIAS PRINCIPAIS
-  VIAS URBANAS
-  NÓS VIÁRIOS
-  CAMINHO DE FERRO
-  CURSOS DE ÁGUA
-  ESTRUTURA ECOLÓGICA URBANA
-  LIMITE DO PLANO DE PORMENOR DE SANTO AGOSTINHO

EQUIPAMENTOS

- | | |
|---|--|
| DESPORTIVOS | SERVIÇOS PÚBLICOS |
|  ESTÁDIO MUNICIPAL |  QUARTEL |
|  OUTROS EQUIPAMENTOS DESPORTIVOS |  PRISÃO ESCOLA |
| ENSINO |  CADEIA |
|  SUPERIOR |  GOVERNO CIVIL |
|  SECUNDÁRIO |  BOMBEIROS |
|  PRIMÁRIO |  POLÍCIA JUDICIÁRIA |
| CULTURAIS |  PSP - POLÍCIA DE SEGURANÇA PÚBLICA |
|  CULTURAIS |  GNR - GUARDA NACIONAL REPUBLICANA |
| TRANSPORTES |  TERMINAL RODOVIÁRIO |
|  ESTAÇÃO DOS CAMINHOS DE FERRO |  CTT |
| SAÚDE |  CAIXA GERAL DE DEPÓSITOS |
|  HD HOSPITAL DISTRITAL |  MERCADO MUNICIPAL |
|  HP HOSPITAL PRIVADO |  CEMITÉRIO |
|  CS CENTROS DE SAÚDE |  OUTROS SERVIÇOS PÚBLICOS |
|  CV CRUZ VERMELHA | |



Cartografia Entidade Proprietária: AMLEI / Municípios associados, Direção Geral do Território
 Entidade Proponente: Nível, Lda
 Data de vó: 2007
 Complementagem de campo: 2008
 Nº de homologação e entidade responsável: Homologada pela Direção Geral do Território com o número de homologação 75 de 16/3/2011
 Sistema de Referência Planimétrica: PT-TM06ETRS89, Elipsóide GR80 e Projeção Cartográfica Transversal de Mercator
 Sistema de Referência Altimétrico: Datum Margraf de Cascais
 Exatidão Posicional: Planimétrica - 1,50 m e Altimétrica - 1,70 m
 Exatidão Temática: Melhor ou igual a 95% do total da amostra para omissões/comissões
 Precisão Posicional Nominal das Saídas Gráficas: 11,78 m

R	0	5	2ª ALTERAÇÃO CORREÇÕES CONFERÊNCIA PROCEDIMENTAL	18/07/05
R	0	4	2ª ALTERAÇÃO E ATUALIZAÇÃO CARTOGRÁFICA	17/11/24
R	0	3	CORREÇÕES APÓS REUNIÃO DE CONFERÊNCIA DE SERVIÇOS DE 15/02/12	15/02/13
R	0	2	ALTERAÇÃO E ATUALIZAÇÃO	14/12/23
R	0	1	SUBSTITUIÇÃO DA BASE E CORREÇÕES	01/11/30

Revisão	Descrição	Data	Rúbrica
---------	-----------	------	---------



Título:

01

PLANO DE PORMENOR DE SANTO AGOSTINHO

Disciplina:	PLANO DE PORMENOR	Cód. Disciplina:	P	O	R
-------------	-------------------	------------------	---	---	---

Zona:	PP2	Escala:	1/10000	
Descrição:	PLANTA DE ENQUADRAMENTO		Data:	2018/07/05

Nome do ficheiro:	300.02.01.POR.PE.PL.001.05.DWG	Tipo / Versão:	AutoCAD 2007
Nº Documento:	D E S 300.02.01.POR.PE.PL.001.05	Revisão:	R 0 5