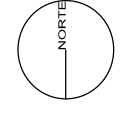
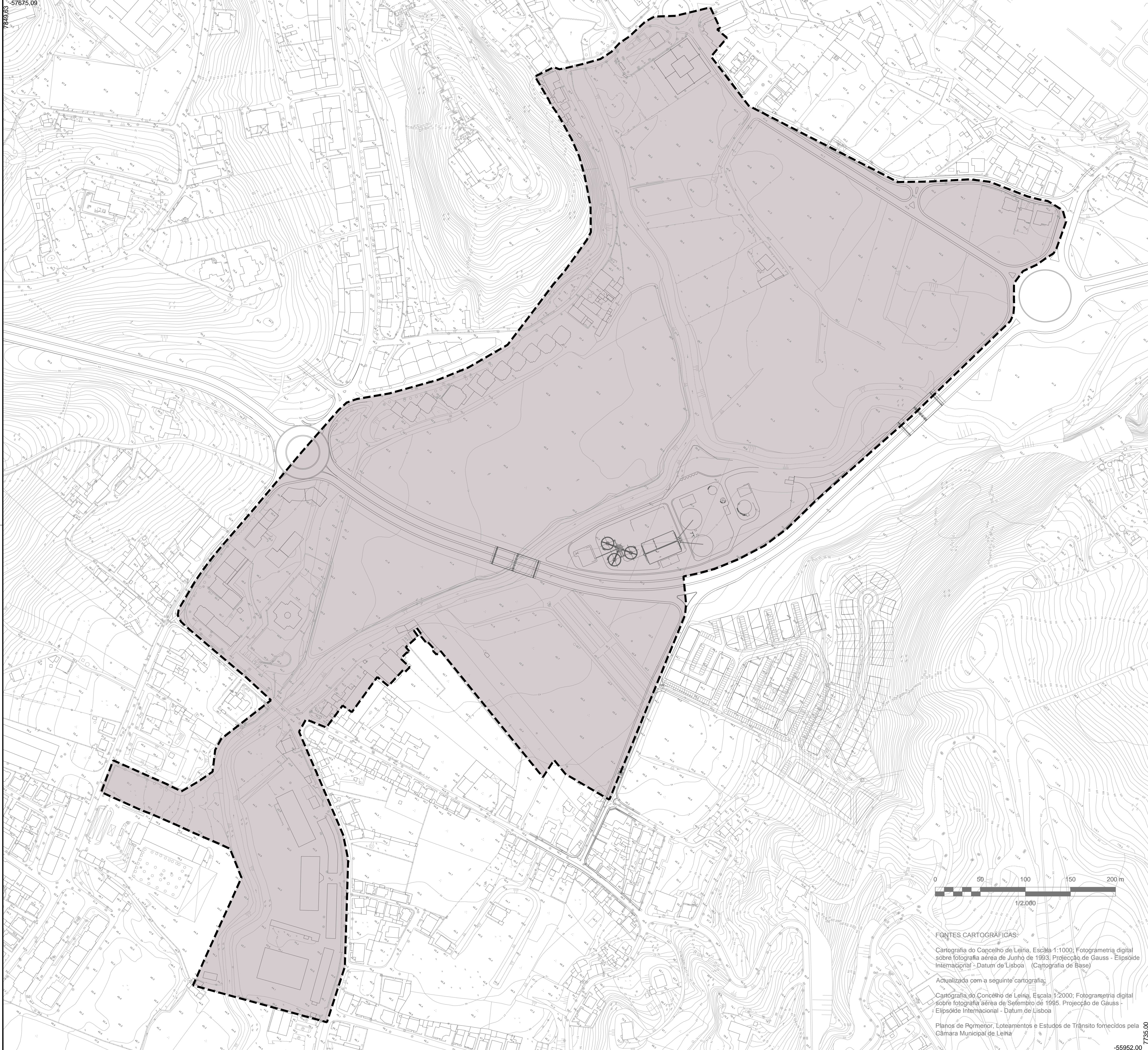


57675.09



- Limite do Plano de Pormenor
- Zona de intervenção_PP1

R	0	2	SUBSTITUIÇÃO DA BASE E CORREÇÕES	05/11/04
R	0	1	SUBSTITUIÇÃO DA BASE E CORREÇÕES	01/11/30
Revisão			Descrição	Data
				Rúbrica

MUNICÍPIO DE LEIRIA
CÂMARA MUNICIPAL

Autor do Projecto: _____ Ref. do Autor: _____
 Proj. / / / Des. / / / Verif. / / / Aprov. / / /

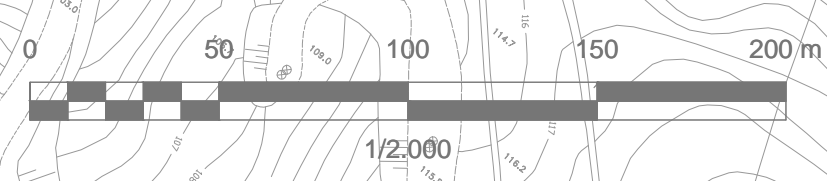
Técnico Responsável: _____

ProgramaPolis 03

LeiriaPolis Título : **PLANO DE PORMENOR DE S. ROMÃO OLHALVAS**

Sociedade para o Desenvolvimento do Programa Polis em Leiria, S.A.

Rubrica Orçamental	3	0	0	0	3	0	1	3	3
Número de Contrato	3	0	0	1	C	N	0	0	2



FONTES CARTOGRÁFICAS:
 Cartografia do Concelho de Leiria, Escala 1:1000; Fotogrametria digital sobre fotografia aérea de Junho de 1993. Projecção de Gauss - Elipsóide Internacional - Datum de Lisboa (Cartografia de Base)

Atualizada com a seguinte cartografia:
 Cartografia do Concelho de Leiria, Escala 1:2000; Fotogrametria digital sobre fotografia aérea de Setembro de 1995. Projecção de Gauss - Elipsóide Internacional - Datum de Lisboa

Planos de Pormenor, Loteamentos e Estudos de Tránsito fornecidos pela Câmara Municipal de Leiria

Disciplina:	PLANO DE PORMENOR	Cód. Disciplina	P	O	R			
Zona:	PP1	Escala:	1/2000					
Descrição:	PLANTA DA SITUAÇÃO EXISTENTE				Data:	2005/11/04		
Nome do ficheiro:	300.01.03.POR.PE.PL.001.02.DWG	Tipo / Versão :	AutoCAD 2000					
Nº Documento	D	E	S	300.01.03.POR.PE.PL.001.02	Revisão:	R	0	2

55952.00