











### LEGENDA

-  - Limite do plano de pormenor
-  - Limite de lote
-  - Limite de polígono de implantação de edificação
-  - Limite de elemento construído (lancil, muro, edificação, etc...)
-  - Identificação de lote
-  - Espaço para localização de P.T.
-  - Indicação de perfil
-  - Árvore
-  - Construção existente
-  - Implantação ao nível da cota de corte



**Cartografia** Entidade Proprietária: CIMRL - Comunidade Intermunicipal da Região de Leiria e Câmara Municipal de Leiria  
 Entidade Produtora: Geoglobal - Sistemas de Informação Geográfica Lda.  
 Data de edição: 2014  
 Data de voo: 2013  
 Completagem de campo: 2014  
 Nº de homologação e entidade responsável: Homologada pela Direção Geral do Território com o número de homologação 637 de 10/03/2020  
 Sistema de Referência Planimétrico: PT-TM06/ETRS89  
 Sistema de Referência Altimétrico: Datum Cascais 1938  
 Exactidão Posicional: Planimétrica - Erro Médio Quadrático ≤ 0.30 m e Altimétrica - Erro Médio Quadrático ≤ 0.45 m  
 Exactidão Temática: Superior ou Igual a 95% do total da amostra para omissões/comissões  
 Precisão Posicional Nominal das Saídas Gráficas: 0.854 m

**CÂMARA MUNICIPAL DE LEIRIA**

**DPGU . DIPOET**

DEPARTAMENTO DE PLANEAMENTO E GESTÃO URBANÍSTICA  
 DIVISÃO DE PLANEAMENTO, ORDENAMENTO E ESTRATÉGIA TERRITORIAL

Autor / Autores do Projecto	Projectado	Desenhado	Verificado	Aprovado
	Novembro . 2011			
<b>Projecto</b>				<b>Escala</b>
<b>PLANO DE PORMENOR DO ARRABALDE DA PONTE</b>				1:2000
				<b>Data</b>
				2021/04/21
<b>Peça Desenhada</b>				<b>Revisão</b>
<b>PLANTA DE PAVIMENTOS À COTA 43.50</b>				<b>R02</b>
<b>Disciplina</b>	ARQUITECTURA	<b>Localização</b>	UNIÃO DAS FREGUESIAS DE MARRAZES E BAROSA	
<b>Documento</b>	PPAP.ARQ.PB.PL.011.02	<b>Ficheiro</b>	PPAP.ARQ.PB.PL.011.02.dwg   versão AUTOCAD 2007	
				<b>Desenho n.º</b>
				<b>ARQ 011</b>