






RECURSOS GEOLÓGICOS

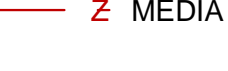
-  CONTRATOS DE PROSPEÇÃO E PESQUISA
-  PEDREIRAS EM FASE DE ADAPTAÇÃO
-  MINA DA GUMAROTA

EQUIPAMENTOS







-  HOSPITAL DE SANTO ANDRÉ
-  HOSPITAL DE SANTO ANDRÉ - ZONA DE PROTEÇÃO

INFRAESTRUTURAS



REDE ELÉTRICA

-  2 MÉDIA TENSÃO PROPOSTA




ABASTECIMENTO DE ÁGUAS

-  ESTAÇÕES DE TRATAMENTO DE ÁGUAS EXISTENTES
-  ESTAÇÕES ELEVATÓRIAS DE ÁGUA EXISTENTES
-  RESERVATÓRIOS DE ÁGUA EXISTENTES
-  RESERVATÓRIOS DE ÁGUA PROPOSTOS
-  CONDUITA ADUTORA EXISTENTE
-  CONDUITA ADUTORA PROJETADA






DRENAGEM E TRATAMENTO DE ÁGUAS RESIDUAIS

-  ESTAÇÕES DE TRATAMENTO DE ÁGUAS RESIDUAIS EXISTENTES
-  ESTAÇÕES ELEVATÓRIAS DE ÁGUAS RESIDUAIS EXISTENTES
-  EMISSÁRIO DE ÁGUAS RESIDUAIS EXISTENTE




OUTRAS INFRAESTRUTURAS E ATIVIDADES PERIGOSAS

-  ESTABELECIMENTOS ABRANGIDOS PELO REGIME DE PREVENÇÃO DE ACIDENTES GRAVES (ARTIGO 7º DO DECRETO-LEI Nº 150/2015, DE 5 DE AGOSTO)
-  ZONA DE PERIGOSIDADE
-  AERÓDROMO DA GÂNDARA


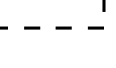
ZONAS DE PROTEÇÃO

-  1ª Zona de Proteção
-  2ª Zona de Proteção
-  3ª Zona de Proteção
-  4ª Zona de Proteção
-  5ª Zona de Proteção
-  HELIPORTO DO HOSPITAL DE SANTO ANDRÉ

ZONAS DE PROTEÇÃO

-  1ª Zona de Proteção
-  2ª Zona de Proteção
-  3ª Zona de Proteção

CAOP 2020

-  Limite de concelho
-  Limite de freguesia

CÂMARA MUNICIPAL DE LEIRIA
REVISÃO DO PLANO DIRETOR MUNICIPAL

PLANTA DE ORDENAMENTO - SALVAGUARDAS
QUINTA ALTERAÇÃO

ano: 2022 escala: 1/25.000 folha nº: 1/28

Entidade Proprietária da Cartografia: Comunidade Intermunicipal da Região de Leiria
Entidade Produtora e data de edição da Cartografia: Soaris, Lda, Data Vão: 31-08-2018

Série Cartográfica Oficial: 1.10000

Data, Nº. de Homologação e Entidade Responsável: 11/09/2020; Processo de homologação: n.º 1474 da Direção Geral do Território
Sistema de Referência Datum e Sistema de Projeção Cartográfica: PT-TM 06/ETRS89; Projeção: Transversa Mercator
Exactidão posicional e temática: Melhor ou igual a 1.5m (EMG) em planimétria e 1.7m (EMG) em altimétria