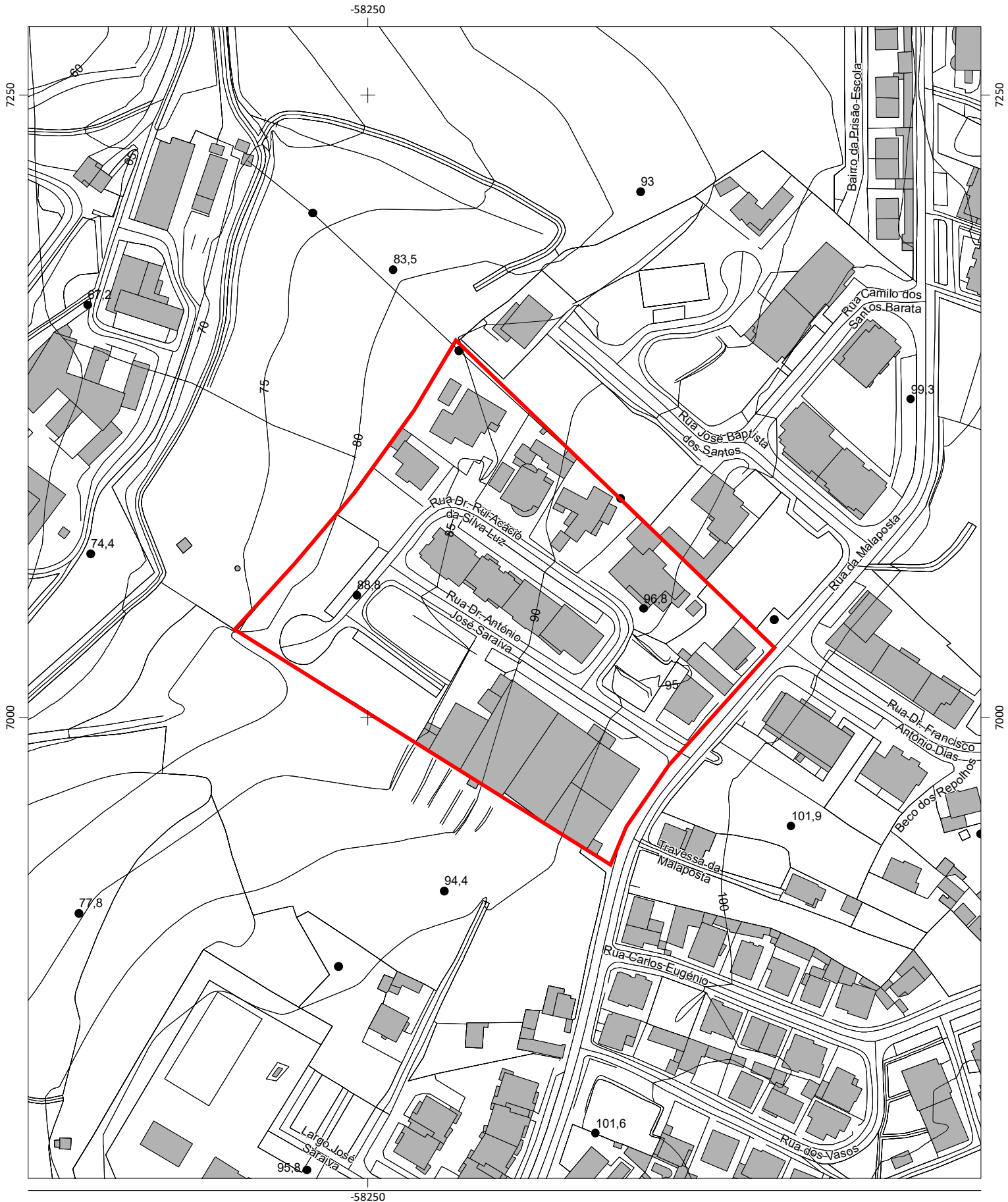


Extrato da Cartografia - 2019





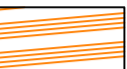







Escala: 1:2 000

Data: 24/10/2024

0 50 Metros

ÁREAS DE CEDÊNCIA

| | PARCIAL | TOTAL |
|----------------------------------------------------------------------------------------------------------------------------------------|-------------------------|--------------------------------|
|  PASSEIOS | 2.158,00 m ² | 2.401,00 m² |
|  CAMINHO PARTICULAR | 243,00 m ² | |
|  EQUIPAMENTO A | 301,40 m ² | |
|  EQUIPAMENTO B | 269,00 m ² | 757,10 m ² |
|  EQUIPAMENTO C | 186,70 m ² | |
|  ESTACIONAMENTOS | 1.200,20 m ² | 1.218,20 m ² |
|  LOCAL PARA CONTENTORES DE RESÍDUOS SÓLIDOS URBANOS | 18,00 m ² | |
|  ZONAS VERDES | | 2.216,00 m² |
| ZONA DE CARGAS E DESCARGAS PÚBLICA | 0,00 m ² | |
|  ARRUAMENTOS | 3.358,70 m ² | 3.976,70 m ² |
|  ACESSO A GARAGENS | 618,00 m ² | |
| TOTAIS | | 10.569,00 m² |

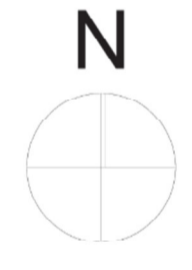
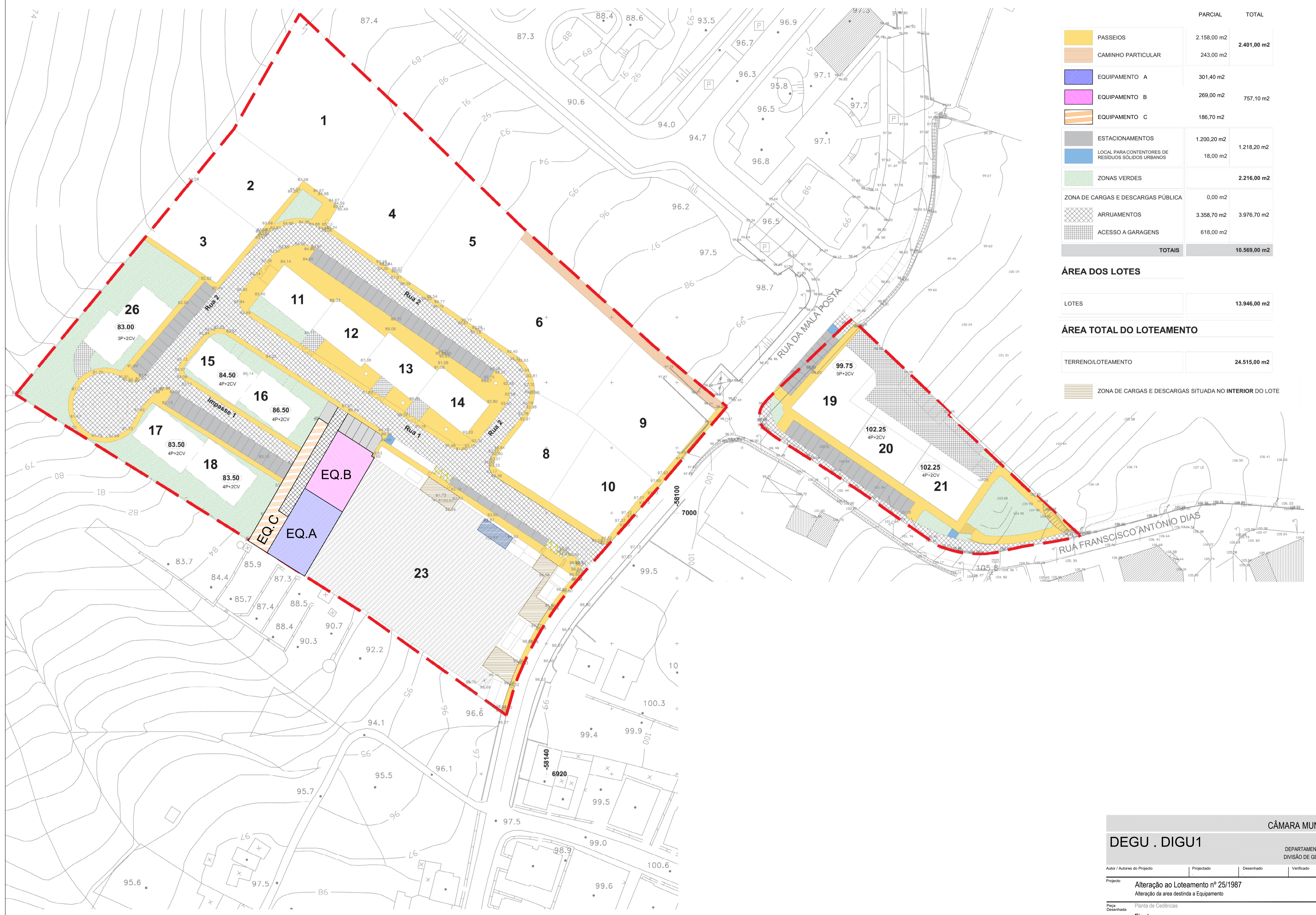
ÁREA DOS LOTES

| | |
|-------|--------------------------|
| LOTES | 13.946,00 m ² |
|-------|--------------------------|

ÁREA TOTAL DO LOTEAMENTO

| | |
|--------------------|--------------------------|
| TERRENO/LOTEAMENTO | 24.515,00 m ² |
|--------------------|--------------------------|

 ZONA DE CARGAS E DESCARGAS SITUADA NO INTERIOR DO LOTE



CÂMARA MUNICIPAL DE LEIRIA

DEGU . DIGU1

DEPARTAMENTO DE GESTÃO URBANÍSTICA
DIVISÃO DE GESTÃO URBANÍSTICA - ÁREA 1

| | | | | |
|-------------------------------------------------------------------------------------------|------------------------------------------------------------------------|-------------|------------|------------------|
| Autor / Autores do Projecto | Projectado | Desenhado | Verificado | Aprovado |
| Projecto: Alteração ao Loteamento nº 25/1987 Alteração da área destinada a Equipamento | | | | Escala: 1:500 |
| Peça Desenhada: Planta de Cedências | | | | Data: 23/10/2024 |
| Final: Final | | | | Revisão: R00 |
| Disciplina: Arquitectura | Localização: UNIÃO DAS FREGUESIAS DE LEIRIA, POUSOS, BARREIRA E CORTES | Desenho n.º | | |
| Documento: | Ficheiro: | 002 | | |

2024_dwg_Equip.dwg | versão AUTOCAD 2007