


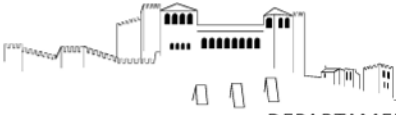
**Plano Diretor Municipal de Leiria
Extrato da Carta de Militar**



Guia nº: <GUIA>


Escala: 1:25 000

Data: 25/11/2024



Extrato da Cartografia - 2019

-62250



10500

10500

10250

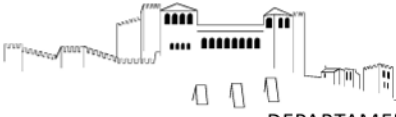
10250

-62250


Escala: 1:2 000

Data: 25/11/2024






Extrato da Cartografia - 2019



Escala: 1:5 000

Data: 25/11/2024

0 125 Metros





Informação do requerimento

LT / 2023 / 7859

Processo n.º - [REDACTED] (Em tratamento/análise)

Titular - SOGESTÃO - ADMINISTRAÇÃO E GERÊNCIA S.A.

Procedimento - Proced. Especiais

Local da Obra - [REDACTED]

Tipo de Pedido - Pedido genérico

Situação - Tramitação

Data de Entrada - 26/06/2023 🌐 Data Limite Req.: **21/07/2023**

Requerente - SOGESTÃO - ADMINISTRAÇÃO E GERÊNCIA S.A.

Tipo de Req. - **Pedido genérico - Aditamento**

Assunto - Apresentação de requerimento genérico / junção de elementos

Data do movimento: 04/10/2023

uf12 - 04-10-2023 17:27

Órgão de origem

União de Freguesias de Marrazes e Barosa

**Órgão de destino**

Pareceres-Marrazes e Barosa

Tipo de informação: Parecer favorável

Em resposta ao vosso pedido de informação e parecer sobre o projeto apresentado, cumpre-nos informar V. Exas. de que, esta União das Freguesias de Marrazes e Barosa, não vê inconveniente no pedido de apresentação de requerimento genérico/junção de elementos, conforme o projeto, desde que sejam cumpridos os regulamentos e normas aplicáveis em vigor e as previstas em P.D.M.

Quanto à localização, rede viária e/ou passeios e solução de águas pluviais e saneamento, informamos o seguinte:

1. Confirma-se a sua localização;
2. Rede viária: rua em bom estado de conservação, sem passeio;
3. Existe saneamento. Quanto à rede de águas pluviais, não tem.