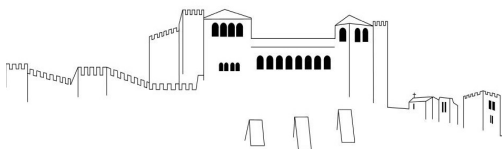


Data: 12.07.2022

Assunto: **Concurso Público N.º 39/2022/DICP – T – 17/2022 – REQUALIFICAÇÃO E BENEFICIAÇÃO DE DIVERSOS ARRUAMENTOS NO CONCELHO DE LEIRIA – LOTE 3 E LOTE 4 – Análise dos pedidos de esclarecimentos e Listas de erros e omissões**

Considerando:

- A deliberação da Câmara Municipal datada de 14.06.2022, relativa à autorização de realização da despesa e de abertura do procedimento por concurso público, nos termos da alínea b) do artigo 19.º, sendo que para esta Autarquia, com contratação de prestações do mesmo tipo em diferentes procedimentos, de acordo com a alínea b) do n.º 1 do artigo 22.º, ambos do Código dos Contratos Públicos (CCP), aprovados pelo Decreto-Lei n.º 18/2008, de 29 de janeiro, na redação promovida pela Lei n.º 30/2021, de 21 de maio, destinado à empreitada de Requalificação e beneficiação de diversos arruamentos no concelho de Leiria – Lote 3 e Lote 4 (T-17/2022);
- O anúncio do procedimento foi publicitado em Diário da República a 01/07/2022 e o prazo de entrega das propostas foi estabelecido até às 23:59 do dia 21/07/2022;
- Que a 02/07/2022, dentro do prazo legal para o efeito, foram pedidos esclarecimentos sobre as peças do procedimento, nomeadamente sobre o projeto de execução - Anexo III – Mapa Quantidades Trabalho, Lote 3 e lote 4, pelo interessado Cimalha – Construções da Batalha, S.A., tendo-se constatado a necessidade de se proceder a alguns ajustes nos documentos. De forma que todos os interessados pudessem desde logo aceder e analisar toda a informação contida nos ditos Anexos III, em 04/07/2022, submeteram-se de novo os documentos na plataforma Vortal, sendo que a sua aprovação seria posteriormente presente ao Órgão competente para o efeito;
- De acordo com o previsto no artigo 50º do Código dos Contratos Públicos (CCP), os interessados têm até ao primeiro terço do prazo para apresentação das propostas para solicitar esclarecimentos e/ou submeter a lista de erros e omissões que tenham detetado. O prazo para apresentação das listas de erros e omissões terminou às 23:59 do dia 07/07/2022, tendo o interessado Lena Engenharia e Construções, S.A. procedido atempadamente à entrega de pedido de esclarecimentos e lista de erros e omissões, sobre as peças do procedimento, nomeadamente sobre o projeto de execução. Em virtude dessa apresentação, por força do n.º 5 do mesmo articulado legal, o órgão competente tem até ao segundo terço do prazo fixado para prestar esclarecimentos e apreciação da lista de erros e omissões apresentada;
- Que os esclarecimentos e a lista de erros e omissões foram objeto de análise pelo Departamento de Obras Municipais, tendo, oportunamente sido remetidos os mapas de suprimentos de erros e omissões de ambos os lotes e peças desenhadas com localização das zonas a intervir, em anexo;
- As peças desenhadas agora apresentadas, são referentes à localização das zonas a intervir, que por mero lapso/omissão não foram disponibilizados na plataforma eletrónica, aproveitando-se agora para as anexar;
- Que não se procedeu a qualquer alteração dos descritivos ou quantidades dos mapas de quantidades da empreitada com a designação de “Anexo III - Mapa Quantidades Trabalho – Lote 3” e “Anexo III - Mapa Quantidades Trabalho – Lote 4”, mantendo-se os mapas iniciais;
- A resposta aos esclarecimentos e aos erros e omissões solicitados, não implicam a alteração de aspetos fundamentais das peças do procedimento nem a alteração do preço base;
- Que nos termos do artigo 50.º do CCP, compete ao órgão competente para a decisão de contratar prestar os esclarecimentos e pronunciar-se sobre erros e as omissões identificados pelos interessados até ao termo do segundo terço do prazo fixado para a apresentação das propostas;



- Que o prazo para pronuncia sobre os esclarecimentos e os erros e omissões termina no dia 14 de julho de 2022.

Assim, nos termos e fundamentos anteriormente aduzidos, designadamente, bem como perante as circunstâncias excecionais e urgentes que a situação em apreço reclama, em especial, para que possa ser tomada decisão sobre os esclarecimentos solicitados e os erros e omissões invocados, sem que motive uma maior dilação do prazo de apresentação de propostas, no âmbito do presente procedimento, **propõe-se** que o Sr. Presidente da Câmara Municipal / a Sra. Vice-Presidente da Câmara Municipal, ao abrigo do disposto no artigo 50.º do CCP, profira despacho nos seguintes termos:

I. **Que sejam aprovados** o “Anexo III - Mapa Quantidades Trabalho - Lote 3” e o “Anexo III - Mapa Quantidades Trabalho - Lote 4” já disponibilizados, os mapas de suprimentos de erros e omissões onde constam os esclarecimentos prestados à lista de erros e omissões apresentada para cada um dos lotes, bem como, as respetivas peças desenhadas para ambos os lotes;

II. **Que seja mantido** o prazo para apresentação de propostas, uma vez que não se verifica nenhuma das situações previstas no artigo 64.º do CCP, nomeadamente, pelo facto de não serem alterados elementos fundamentais das peças do procedimento.

Mais se informa que:

Nos termos do n.º 8 do artigo 50.º do CCP, a decisão terá de ser publicitada na plataforma eletrónica de contratação pública utilizada pelo Município de Leiria e junta às peças do procedimento que se encontram patentes para consulta e para notificação de todos os interessados.

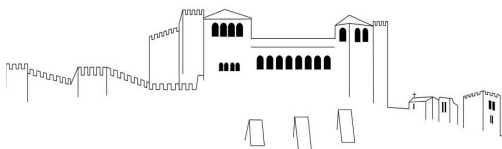
Mais se propõe que o presente despacho ficará sujeito a ratificação na próxima reunião de Câmara Municipal, sob pena de anulabilidade, conforme determina o n.º 3 do artigo 35.º do Anexo I da Lei n.º 75/2013, de 12 de setembro.

O júri do procedimento,

Cristina Silva (Presidente)

Renato Carvalho (Vogal Efetivo)

Tânia Rasteiro (Vogal Efetivo)



DESPACHO

Concordo com o teor da informação precedente, a qual passa a fazer parte integrante deste meu despacho e dou aqui por inteiramente reproduzida e decido:

- I. **Aprovar** o “Anexo III - Mapa Quantidades Trabalho - Lote 3” e o “Anexo III - Mapa Quantidades Trabalho - Lote 4”, os mapas de suprimentos de erros e omissões onde constam os esclarecimentos prestados à lista de erros e omissões apresentada para cada um dos lotes, bem como, as peças desenhadas para cada um dos lotes, conforme proposto pelo júri do procedimento, notificando todos os interessados desse facto;
- II. **Manter o prazo para apresentação de propostas**, uma vez que não se verifica nenhuma das situações previstas no artigo 64.º do CCP, nomeadamente, pelo facto de não serem alterados elementos fundamentais das peças do procedimento;

Mais determino que, nos termos do n.º 8 do artigo 50.º do CCP, a presente decisão seja publicitada na plataforma eletrónica de contratação pública utilizada pelo Município de Leiria e junta às peças do procedimento que se encontram patentes para consulta, para notificação de todos os interessados.

Este meu despacho é proferido atentas as circunstâncias excecionais e urgentes que a situação em apreço reclama, de acordo com os termos e fundamentos constantes na informação prestada pelo júri do procedimento, devendo o mesmo ser sujeito a ratificação na próxima reunião de Câmara, sob pena de anulabilidade, conforme determina o n.º 3 do artigo 35.º do Anexo I da Lei n.º 75/2013, de 12 de setembro.

O PRESIDENTE DA CÂMARA MUNICIPAL / O VICE-PRESIDENTE DA CÂMARA MUNICIPAL,

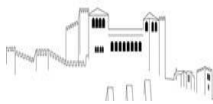
MAPA DE ORÇAMENTO DO PROJECTO 101/22

LOTE 3 – FREGUESIA DE BIDOIRA DE CIMA, UNIÃO DE FREGUESIAS DE SANTA EUFÉMIA E BOA VISTA E FREGUESIA DOS MILAGRES
--

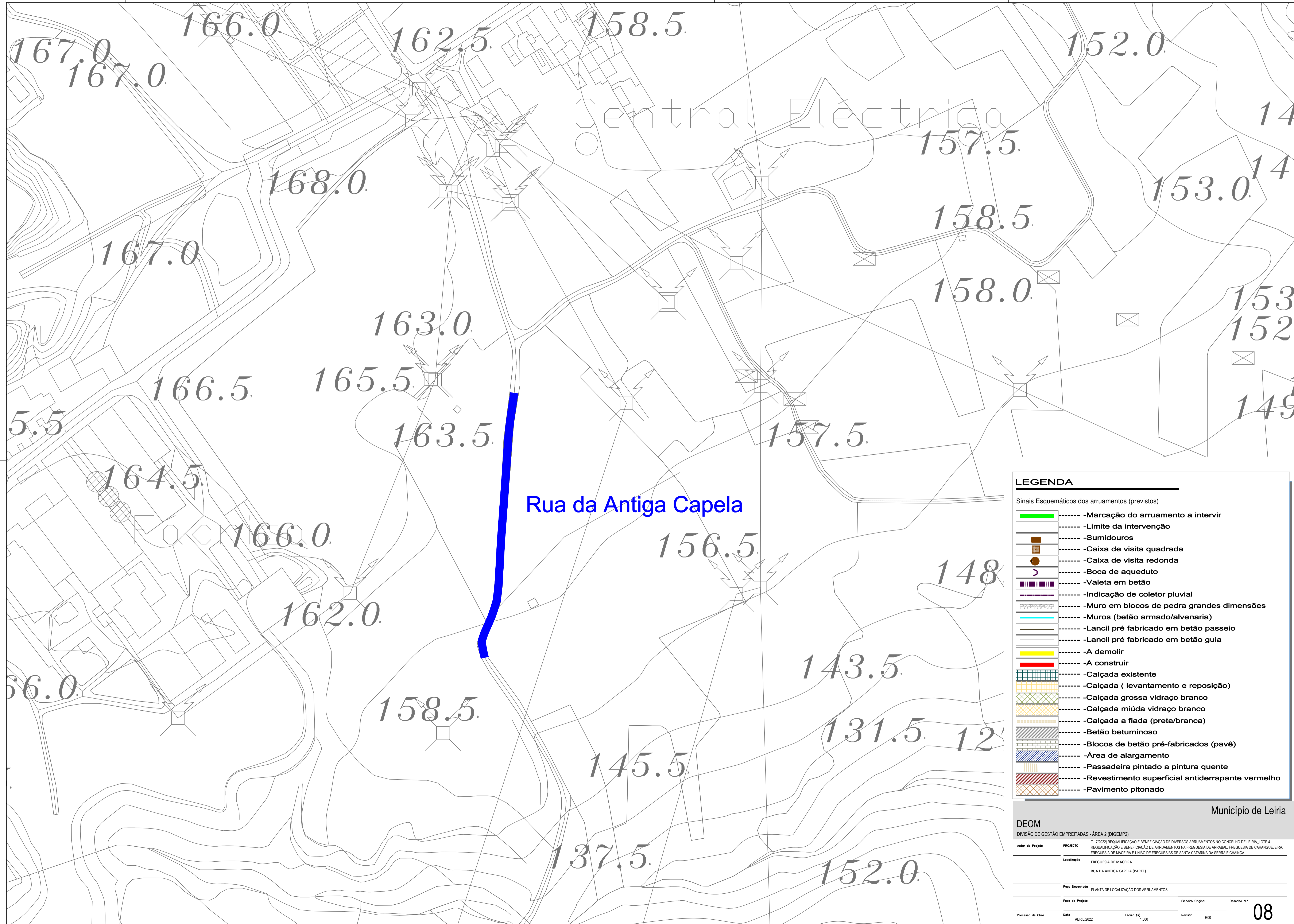
Projetista:			
--------------------	--	--	--

LISTA DE QUANTIDADES E ESPÉCIES DE TRABALHOS DO PROJECTO

Código	Designação	Quantidade		Preço Unitário	Total
		Qtd.	Un.		
1	Estaleiro	0			

 Município de Leiria Câmara Municipal	MAPA DE ORÇAMENTO DO PROJECTO 112/22				
	REQUALIFICAÇÃO E BENEFICIAÇÃO DE DIVERSOS ARRUAMENTOS NO CONCELHO DE LEIRIA				
	Projectista				
Estado do Projecto	LIGADO A OBRA	Ligado ao Processo Obra	17/22	Ficha de Empreitada	4

LISTA DE QUANTIDADES E ESPÉCIES DE TRABALHOS DO PROJECTO 112/22						
Código	Designação	Quantidade			Preço Unitário	Total
		Qty.	Un.	Elegível ?		
1	Estaleiro					



Rua da Antiga Capela

LEGENDA

Sinais Esquemáticos dos arruamentos (previstos)

	- Marcação do arruamento a intervir
	- Limite da intervenção
	- Sumidouros
	- Caixa de visita quadrada
	- Caixa de visita redonda
	- Boca de aqueduto
	- Valeta em betão
	- Indicação de coletor pluvial
	- Muro em blocos de pedra grandes dimensões
	- Muros (betão armado/alvenaria)
	- Lancil pré fabricado em betão passeio
	- Lancil pré fabricado em betão guia
	- A demolir
	- A construir
	- Calçada existente
	- Calçada (levantamento e reposição)
	- Calçada grossa vidro branco
	- Calçada miúda vidro branco
	- Calçada a fiada (preta/branca)
	- Betão betuminoso
	- Blocos de betão pré-fabricados (pavé)
	- Área de alargamento
	- Passadeira pintado a pintura quente
	- Revestimento superficial antiderrapante vermelho
	- Pavimento pitonado

Município de Leiria

DEOM
DIVISÃO DE GESTÃO EMPREITADAS - ÁREA 2 (DIGEMP2)

Autor do Projeto: PROJECTO: T-17/2022 REQUALIFICAÇÃO E BENEFCIAÇÃO DE DIVERSOS ARRUAMENTOS NO CONCELHO DE LEIRIA, LOTE 4 - REQUALIFICAÇÃO E BENEFCIAÇÃO DE ARRUAMENTOS NA FREGUESIA DE ARRABAL, FREGUESIA DE CARANGUEJIRA, FREGUESIA DE MACIEIRA E UNIÃO DE FREGUESIAS DE SANTA CATARINA DA SERRA E CHANÇA

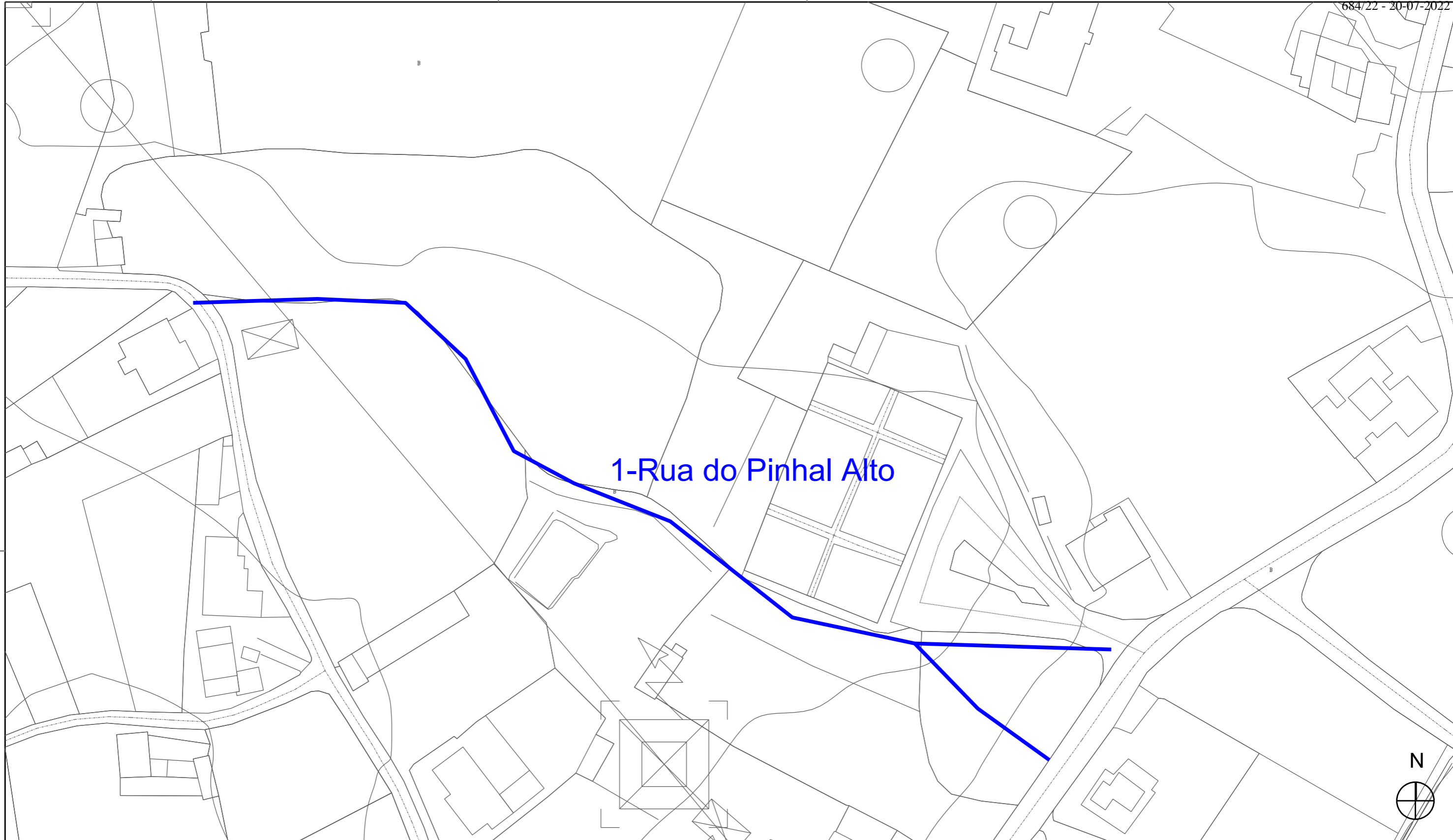
Localização: FREGUESIA DE MACIEIRA
RUA DA ANTIGA CAPELA (PARTE)

Peça Desenhada: PLANTA DE LOCALIZAÇÃO DOS ARRUAMENTOS

Fase do Projeto: Ficheiro Original: Desenho N.º

Processo de Obra: Data: ABRIL/2022 Escala (s): 1:500 Relevo: R00

08



1-Rua do Pinhal Alto

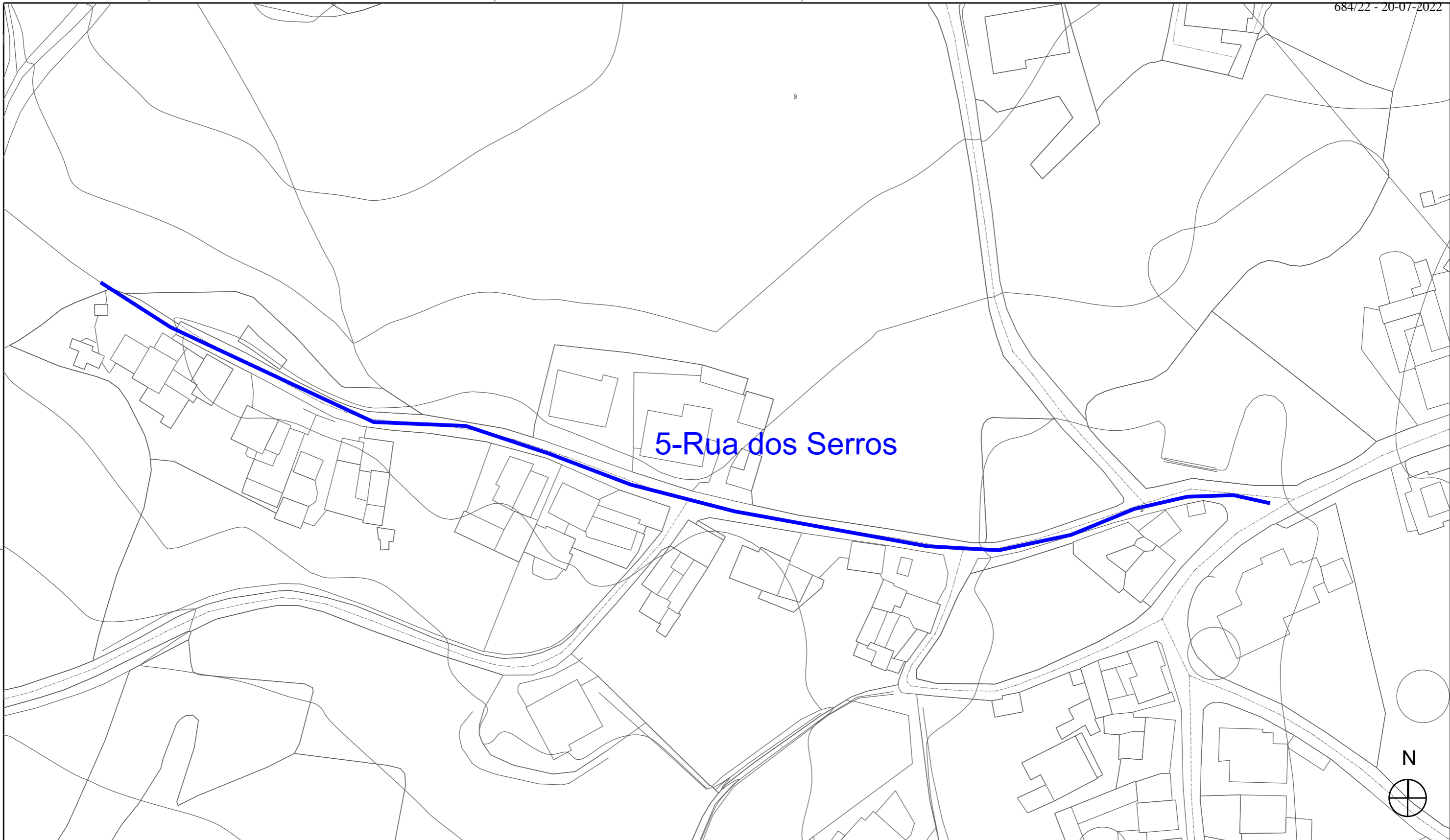


MUNICIPIO DE LEIRIA



DEPARTAMENTO DE OBRAS MUNICIPAIS
DIVISÃO DE GESTÃO DE EMPREITADAS - ÁREA 2

DEOM-DIGEMP2		REQUALIFICAÇÃO E BENEFICIAÇÃO DE DIVERSOS ARRUAMENTOS NO CONCELHO DE LEIRIA - LOTE 3	
AUTOR DO PROJECTO C. Silva, Eng.	PROJECTO	LOCALIZAÇÃO	
LEVANTAMENTO		FREGUESIA DE BIBOEIRA	
TOPOGRAFIA		RUA DO PINHAL ALTO	
ESPECIALIDADE ENGENHARIA	FASE DE PROJECTO	FIGEIRO ORIGINAL	DESENHO Nº
PROCESSO DE OBRA T-17/2022	DATA JUN.2022	ESCALA(S) 1:1000	REVISÃO
			01



5-Rua dos Serros



MUNICIPIO DE LEIRIA



DEPARTAMENTO DE OBRAS MUNICIPAIS
DIVISÃO DE GESTÃO DE EMPREITADAS - ÁREA 2

DEOM-DIGEMP2 REQUALIFICAÇÃO E BENEFICIAÇÃO DE DIVERSOS ARRUAMENTOS NO CONCELHO DE LEIRIA - LOTE 3

AUTOR DO PROJECTO C. Silva, Eng. PROJECTO **FREGUESIA DE BIBOEIRA**

LEVANTAMENTO _____ LOCALIZAÇÃO **RUA DOS SERROS**

TOPOGRAFIA _____ PEÇA DESENHADA _____

ESPECIALIDADE **ENGENHARIA** FASE DE PROJECTO **PROJETO DE EXECUÇÃO** FICHEIRO ORIGINAL _____ DESENHO Nº _____

PROCESSO DE OBRA **T-17/2022** DATA **JUN.2022** ESCALA(S) **1:1000** REVISÃO _____

02

3-Rua da Felícia



MUNICIPIO DE LEIRIA

DEOM-DIGEMP2

DEPARTAMENTO DE OBRAS MUNICIPAIS
DIVISÃO DE GESTÃO DE EMPREITADAS - ÁREA 2

AUTOR DO PROJECTO

C. Silva, Eng.

LEVANTAMENTO

PROJECTO

**REQUALIFICAÇÃO E BENEFICIAÇÃO DE DIVERSOS ARRUAMENTOS NO
CONCELHO DE LEIRIA - LOTE 3**

LOCALIZAÇÃO

FREGUESIA DE BIBOEIRA

TOPOGRAFIA

PEÇA DESENHADA

RUA DA FELÍCIA

ESPECIALIDADE

FASE DE PROJECTO

PROJETO DE EXECUÇÃO

FICHEIRO ORIGINAL

DESENHO Nº

PROCESSO DE OBRA

DATA

JUN.2022

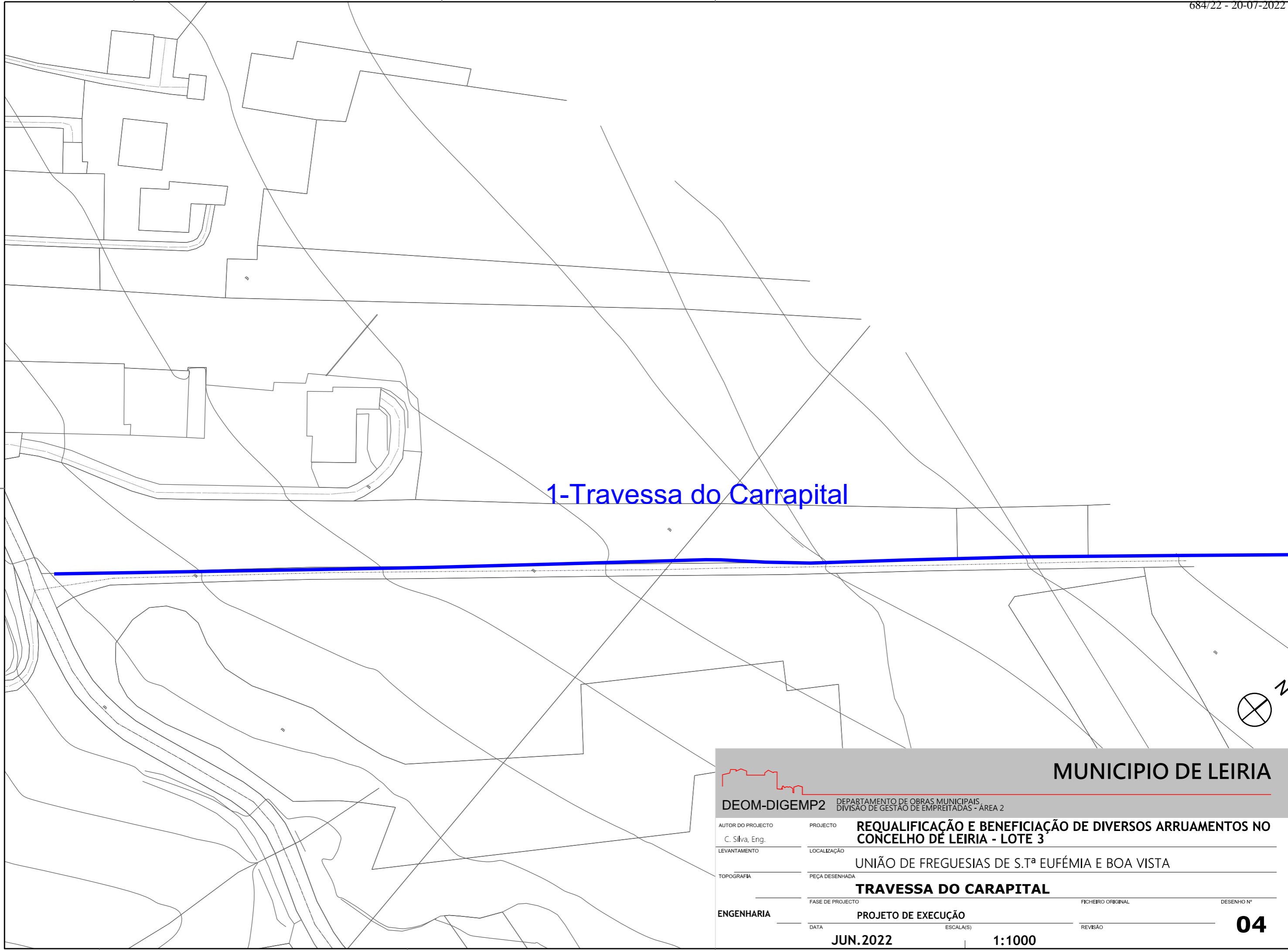
ESCALA(S)

1:1000

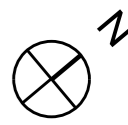
REVISÃO

03

T-17/2022



1-Travessa do Carrapital

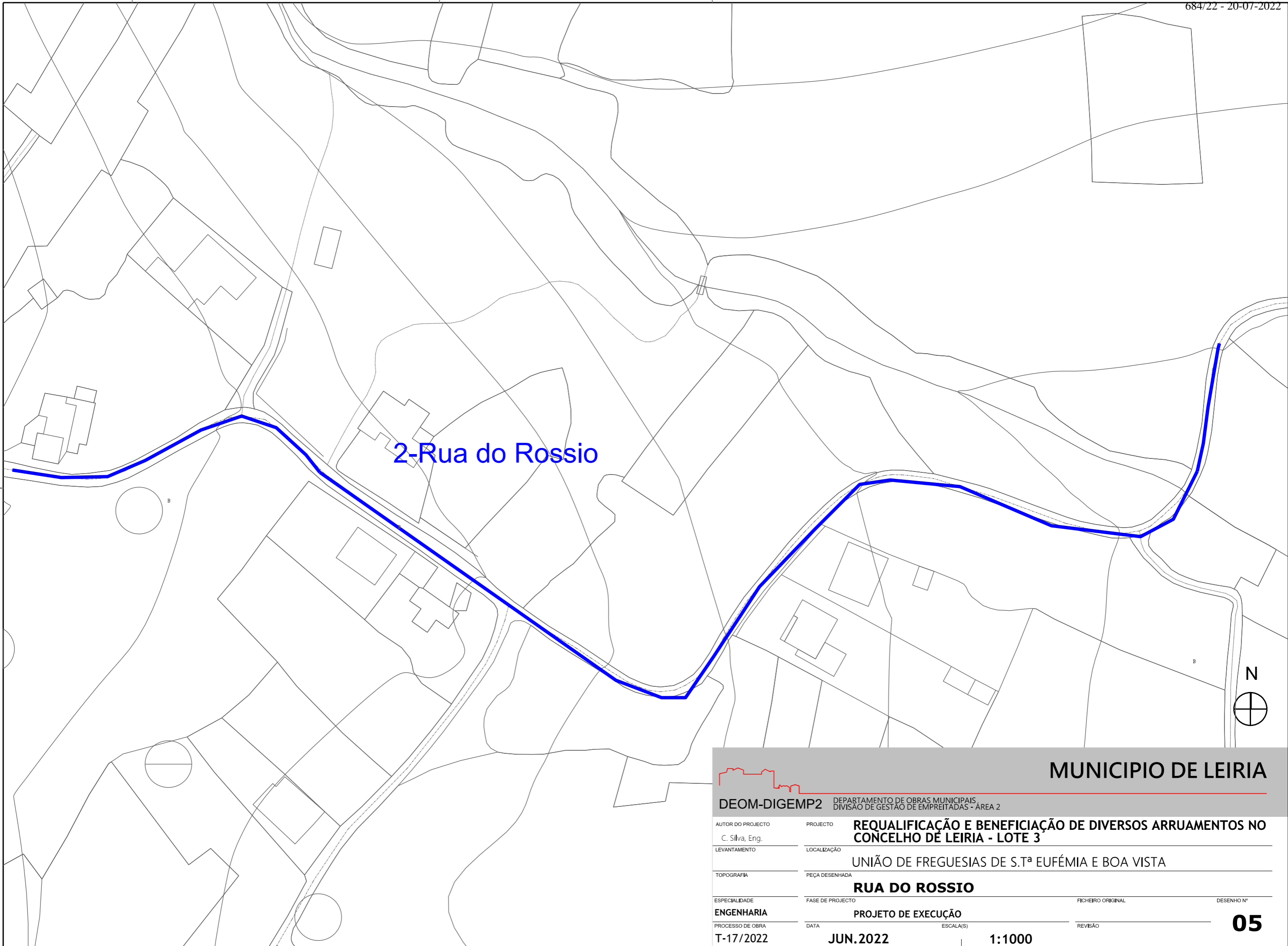


MUNICIPIO DE LEIRIA

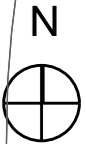


DEOM-DIGEMP2 DEPARTAMENTO DE OBRAS MUNICIPAIS
DIVISÃO DE GESTÃO DE EMPREITADAS - ÁREA 2

AUTOR DO PROJECTO	PROJECTO	REQUALIFICAÇÃO E BENEFICIAÇÃO DE DIVERSOS ARRUAMENTOS NO CONCELHO DE LEIRIA - LOTE 3	
C. Silva, Eng.	LOCALIZAÇÃO	UNIÃO DE FREGUESIAS DE S.Tª EUFÉMIA E BOA VISTA	
LEVANTAMENTO	PEÇA DESENHADA	TRAVESSA DO CARAPITAL	
TOPOGRAFIA	FASE DE PROJECTO	FICHEIRO ORIGINAL	DESENHO Nº
ENGENHARIA	PROJECTO DE EXECUÇÃO	REVISÃO	04
	DATA	ESCALA(S)	
	JUN.2022	1:1000	



2-Rua do Rossio



MUNICIPIO DE LEIRIA

DEOM-DIGEMP2

DEPARTAMENTO DE OBRAS MUNICIPAIS
DIVISÃO DE GESTÃO DE EMPREITADAS - ÁREA 2

AUTOR DO PROJECTO

C. Silva, Eng.

PROJECTO

**REQUALIFICAÇÃO E BENEFICIAÇÃO DE DIVERSOS ARRUAMENTOS NO
CONCELHO DE LEIRIA - LOTE 3**

LEVANTAMENTO

LOCALIZAÇÃO

UNIÃO DE FREGUESIAS DE S.Tª EUFÉMIA E BOA VISTA

TOPOGRAFIA

PEÇA DESENHADA

RUA DO ROSSIO

ESPECIALIDADE

FASE DE PROJECTO

PROJETO DE EXECUÇÃO

FICHEIRO ORIGINAL

DESENHO Nº

ENGENHARIA

DATA

JUN.2022

ESCALA(S)

1:1000

REVISÃO

05

T-17/2022

3-Rua do Operário

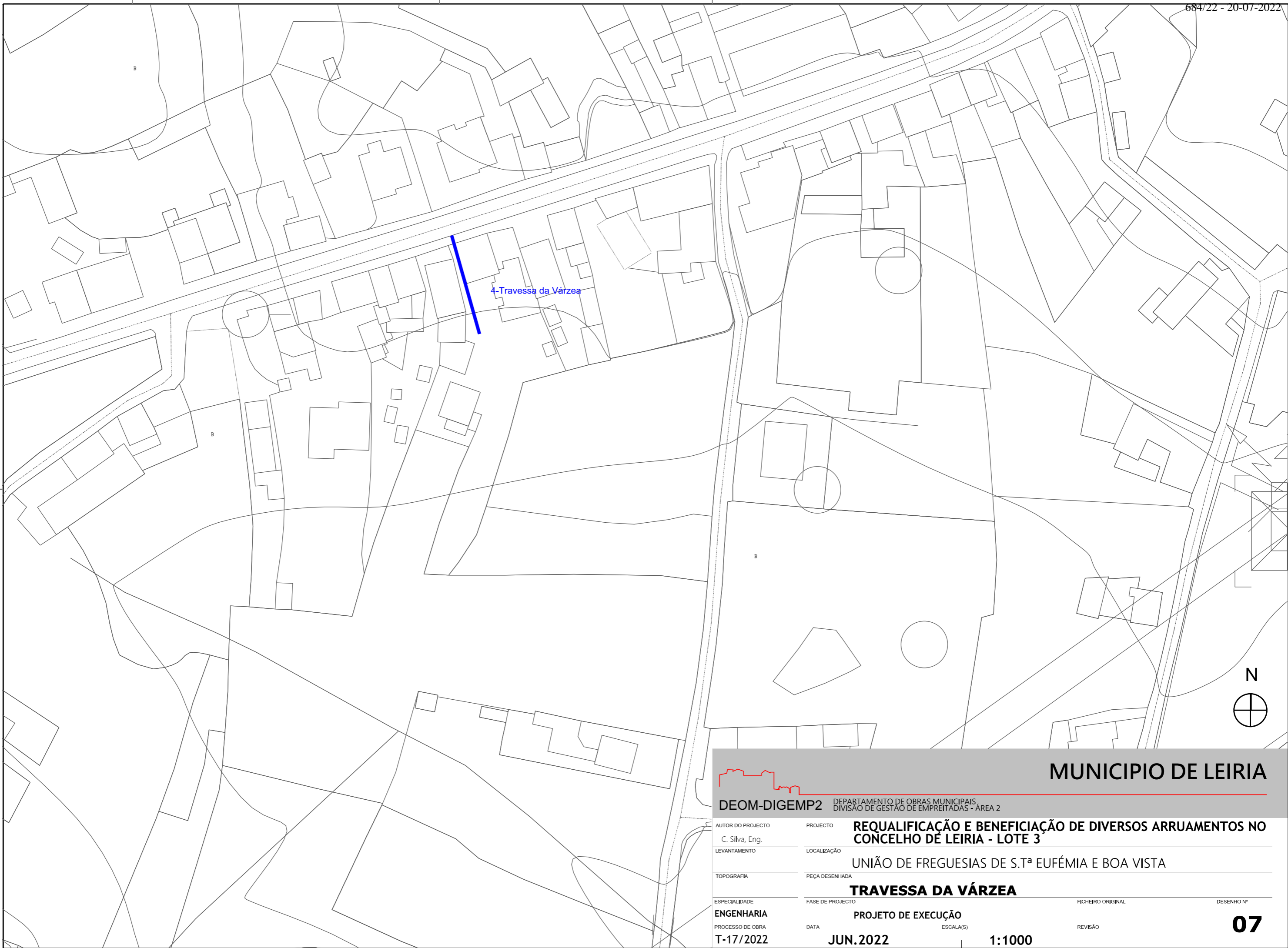


MUNICIPIO DE LEIRIA

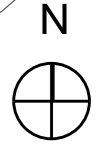
DEOM-DIGEMP2 DEPARTAMENTO DE OBRAS MUNICIPAIS
DIVISÃO DE GESTÃO DE EMPREITADAS - ÁREA 2

AUTOR DO PROJECTO C. Silva, Eng.	PROJECTO REQUALIFICAÇÃO E BENEFICIAÇÃO DE DIVERSOS ARRUAMENTOS NO CONCELHO DE LEIRIA - LOTE 3	DESENHO Nº 06
LEVANTAMENTO	LOCALIZAÇÃO UNIÃO DE FREGUESIAS DE S.Tª EUFÉMIA E BOA VISTA	REVISÃO
TOPOGRAFIA	PEÇA DESENHADA RUA DO OPERÁRIO	ESCALA(S) 1:1000
ESPECIALIDADE ENGENHARIA	FASE DE PROJECTO PROJETO DE EXECUÇÃO	REVISÃO
PROCESSO DE OBRA T-17/2022	DATA JUN.2022	REVISÃO





4-Travessa da Várzea

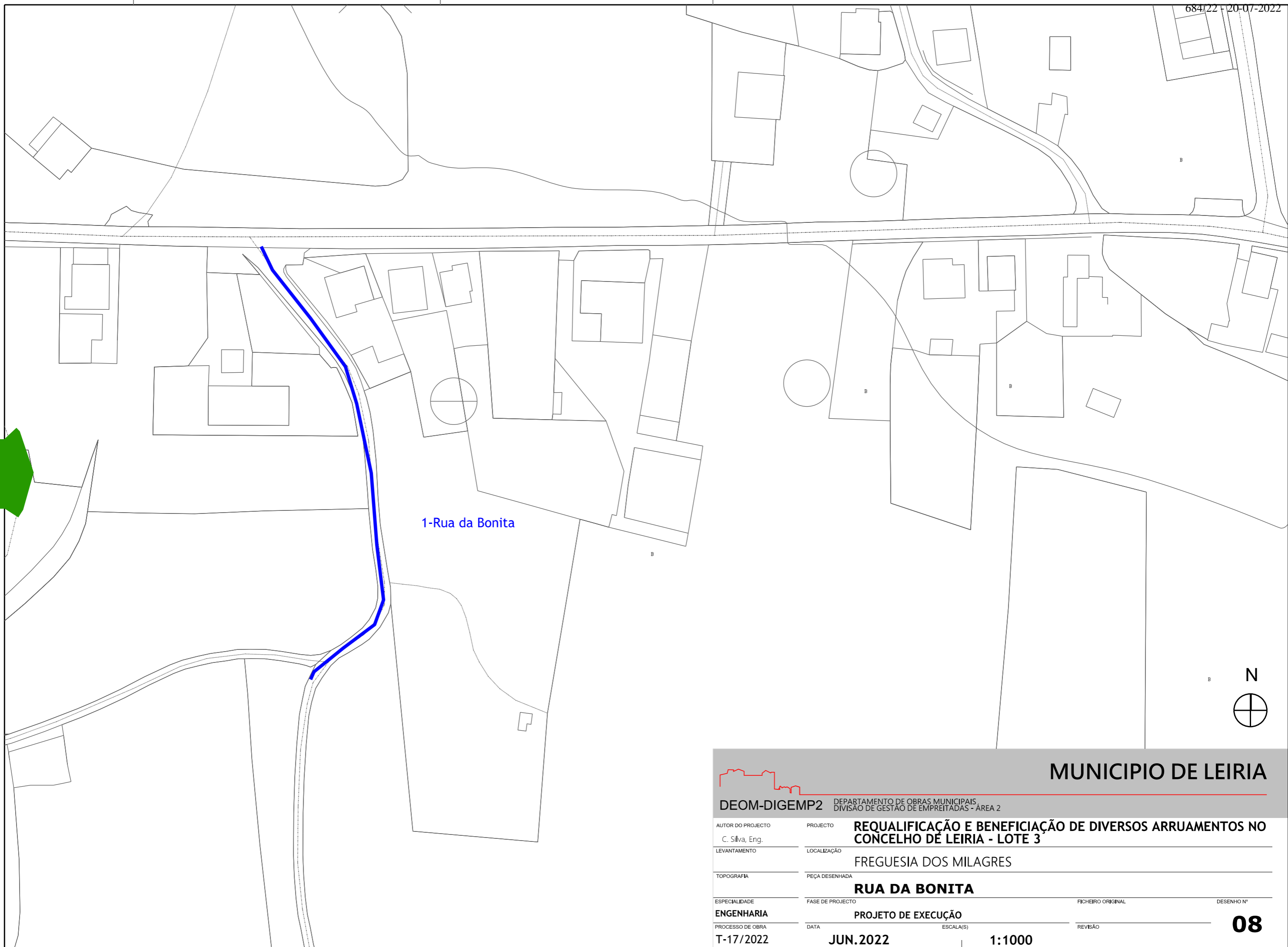


MUNICIPIO DE LEIRIA

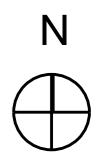


DEOM-DIGEMP2 DEPARTAMENTO DE OBRAS MUNICIPAIS
DIVISÃO DE GESTÃO DE EMPREITADAS - ÁREA 2

AUTOR DO PROJECTO	PROJECTO	REQUALIFICAÇÃO E BENEFICIAÇÃO DE DIVERSOS ARRUAMENTOS NO CONCELHO DE LEIRIA - LOTE 3	
C. Silva, Eng.	LOCALIZAÇÃO	UNIÃO DE FREGUESIAS DE S.Tª EUFÉMIA E BOA VISTA	
LEVANTAMENTO	PEÇA DESENHADA	TRAVESSA DA VÁRZEA	
TOPOGRAFIA	FASE DE PROJECTO	ARQUIVO ORIGINAL	DESENHO Nº
ESPECIALIDADE	PROJECTO DE EXECUÇÃO	REVISÃO	07
ENGENHARIA	DATA	ESCALA(S)	
PROCESSO DE OBRA	JUN.2022	1:1000	
T-17/2022			



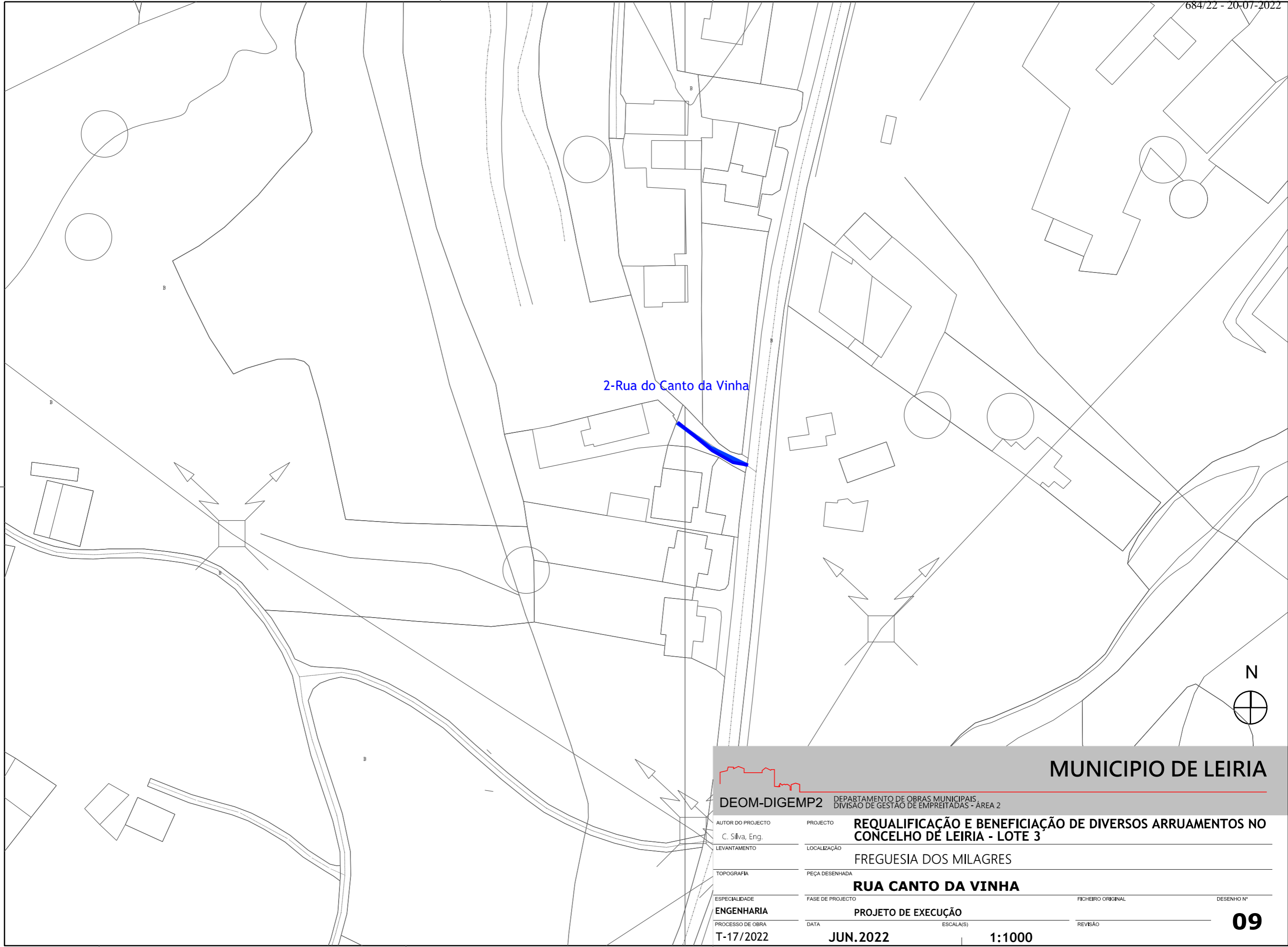
1-Rua da Bonita



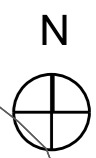
MUNICIPIO DE LEIRIA

DEOM-DIGEMP2 DEPARTAMENTO DE OBRAS MUNICIPAIS
DIVISÃO DE GESTÃO DE EMPREITADAS - ÁREA 2

AUTOR DO PROJECTO	PROJECTO	REQUALIFICAÇÃO E BENEFICIAÇÃO DE DIVERSOS ARRUAMENTOS NO CONCELHO DE LEIRIA - LOTE 3	
C. Silva, Eng.	LOCALIZAÇÃO	FREGUESIA DOS MILAGRES	
LEVANTAMENTO	PEÇA DESENHADA	RUA DA BONITA	
TOPOGRAFIA	FASE DE PROJECTO	ARQUIVO ORIGINAL	DESENHO Nº
ESPECIALIDADE	DATA	REVISÃO	08
ENGENHARIA	JUN.2022	ESCALA(S)	1:1000
PROCESSO DE OBRA	T-17/2022		



2-Rua do Canto da Vinha

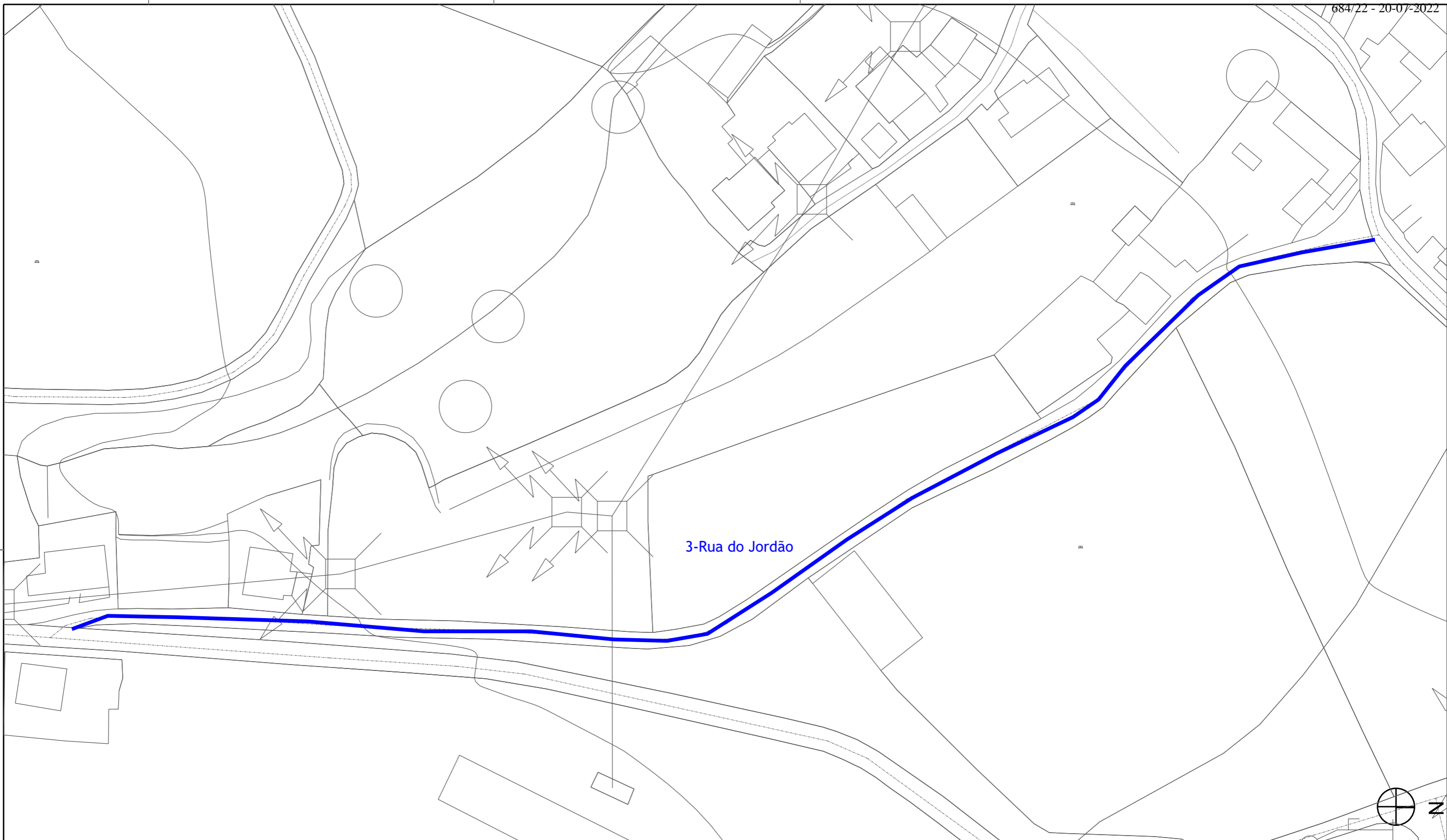


MUNICIPIO DE LEIRIA



DEPARTAMENTO DE OBRAS MUNICIPAIS
DIVISÃO DE GESTÃO DE EMPREITADAS - ÁREA 2

DEOM-DIGEMP2		REQUALIFICAÇÃO E BENEFICIAÇÃO DE DIVERSOS ARRUAMENTOS NO CONCELHO DE LEIRIA - LOTE 3	
AUTOR DO PROJECTO	C. Silva, Eng.	PROJECTO	FREGUESIA DOS MILAGRES
LEVANTAMENTO		LOCALIZAÇÃO	RUA CANTO DA VINHA
TOPOGRAFIA		PEÇA DESENHADA	PROJETO DE EXECUÇÃO
ESPECIALIDADE	ENGENHARIA	FASE DE PROJECTO	JUN.2022
PROCESSO DE OBRA	T-17/2022	DATA	1:1000
		ESCALA(S)	REVISÃO
			09



3-Rua do Jordão

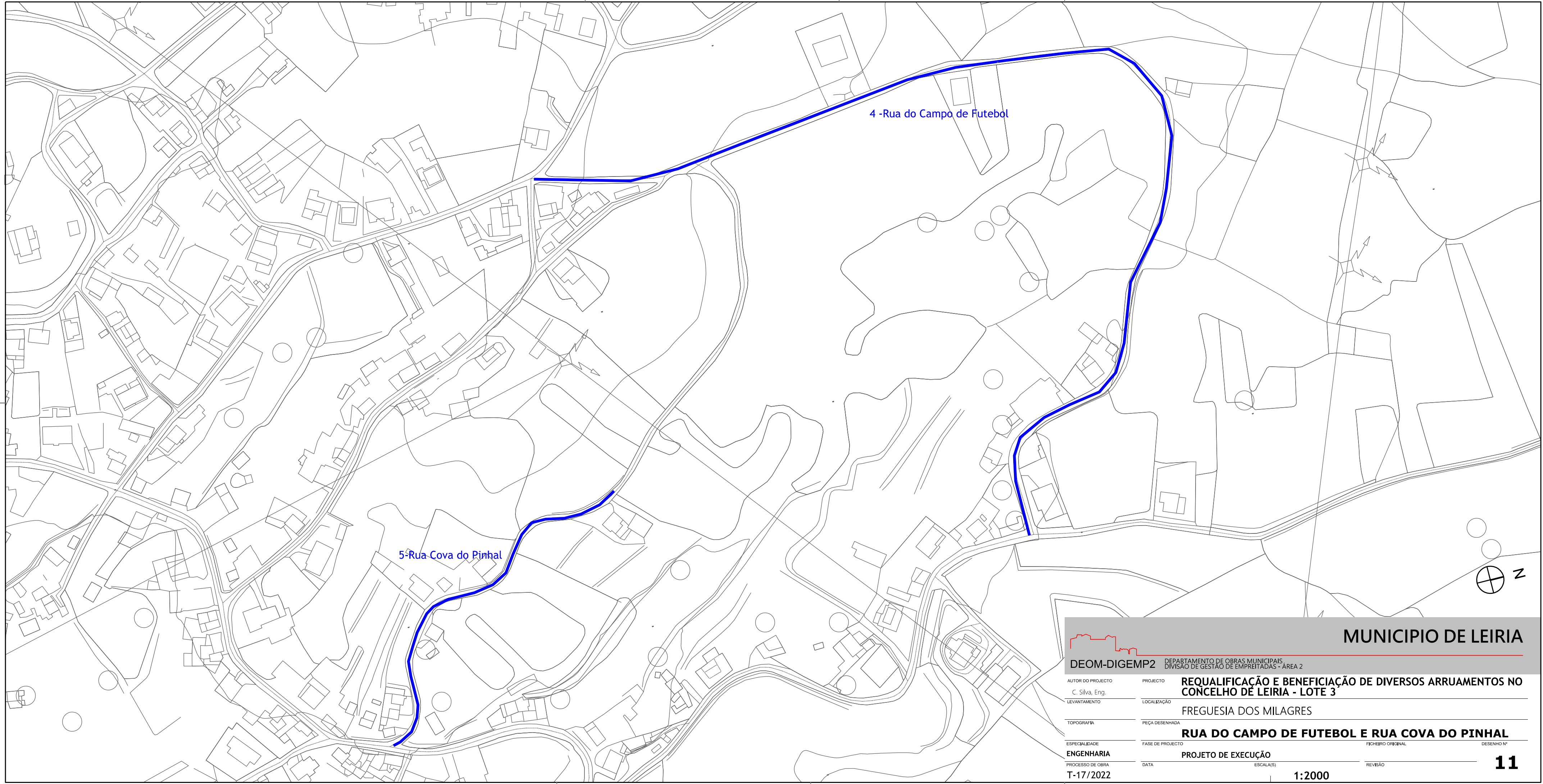


MUNICIPIO DE LEIRIA



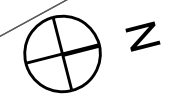
DEPARTAMENTO DE OBRAS MUNICIPAIS
DIVISÃO DE GESTÃO DE EMPREITADAS - ÁREA 2

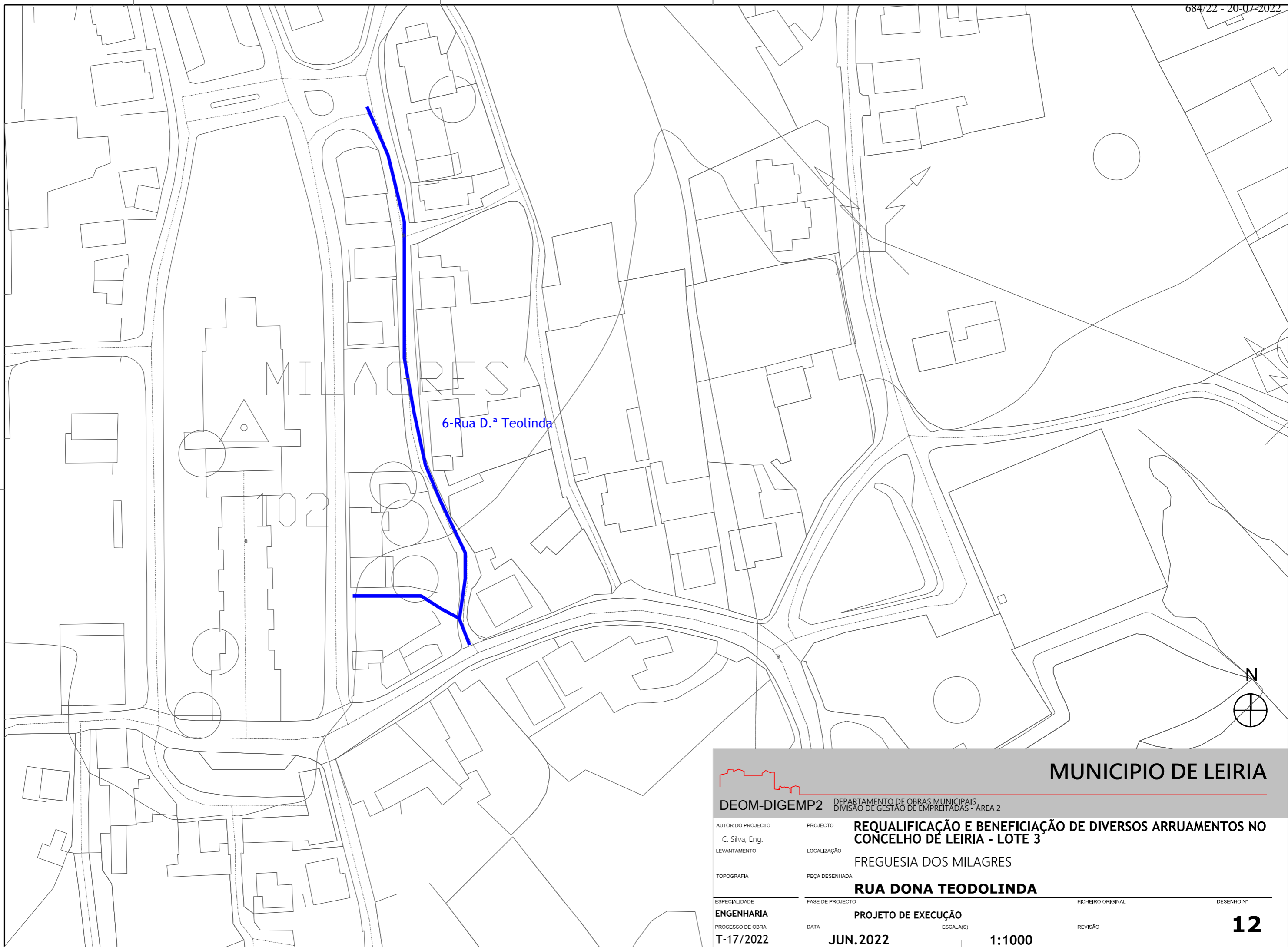
DEOM-DIGEMP2		REQUALIFICAÇÃO E BENEFICIAÇÃO DE DIVERSOS ARRUAMENTOS NO CONCELHO DE LEIRIA - LOTE 3	
AUTOR DO PROJECTO	C. Silva, Eng.	PROJECTO	FREGUESIA DOS MILAGRES
LEVANTAMENTO		LOCALIZAÇÃO	RUA DO JORDÃO
TOPOGRAFIA		PEÇA DESENHADA	PROJETO DE EXECUÇÃO
ESPECIALIDADE	ENGENHARIA	FASE DE PROJECTO	
PROCESSO DE OBRA	T-17/2022	DATA	JUN.2022
		ESCALA(S)	1:1000
		FICHEIRO ORIGINAL	DESENHO Nº
		REVISÃO	10



 DEOM-DIGEMP2		DEPARTAMENTO DE OBRAS MUNICIPAIS DIVISÃO DE GESTÃO DE EMPREITADAS - ÁREA 2	
AUTOR DO PROJECTO C. Silva, Eng.		PROJECTO REQUALIFICAÇÃO E BENEFICIAÇÃO DE DIVERSOS ARRUAMENTOS NO CONCELHO DE LEIRIA - LOTE 3	
LEVANTAMENTO TOPOGRAFIA		LOCALIZAÇÃO FREGUESIA DOS MILAGRES	
ESPECIALIDADE ENGENHARIA		PEÇA DESENHADA RUA DO CAMPO DE FUTEBOL E RUA COVA DO PINHAL	
PROCESSO DE OBRA T-17/2022		FASE DE PROJECTO PROJETO DE EXECUÇÃO	
ESCALA(S) 1:2000		FICHEIRO ORIGINAL DESENHO Nº 11	

MUNICIPIO DE LEIRIA





6-Rua D.ª Teolinda

MILAGRES

102

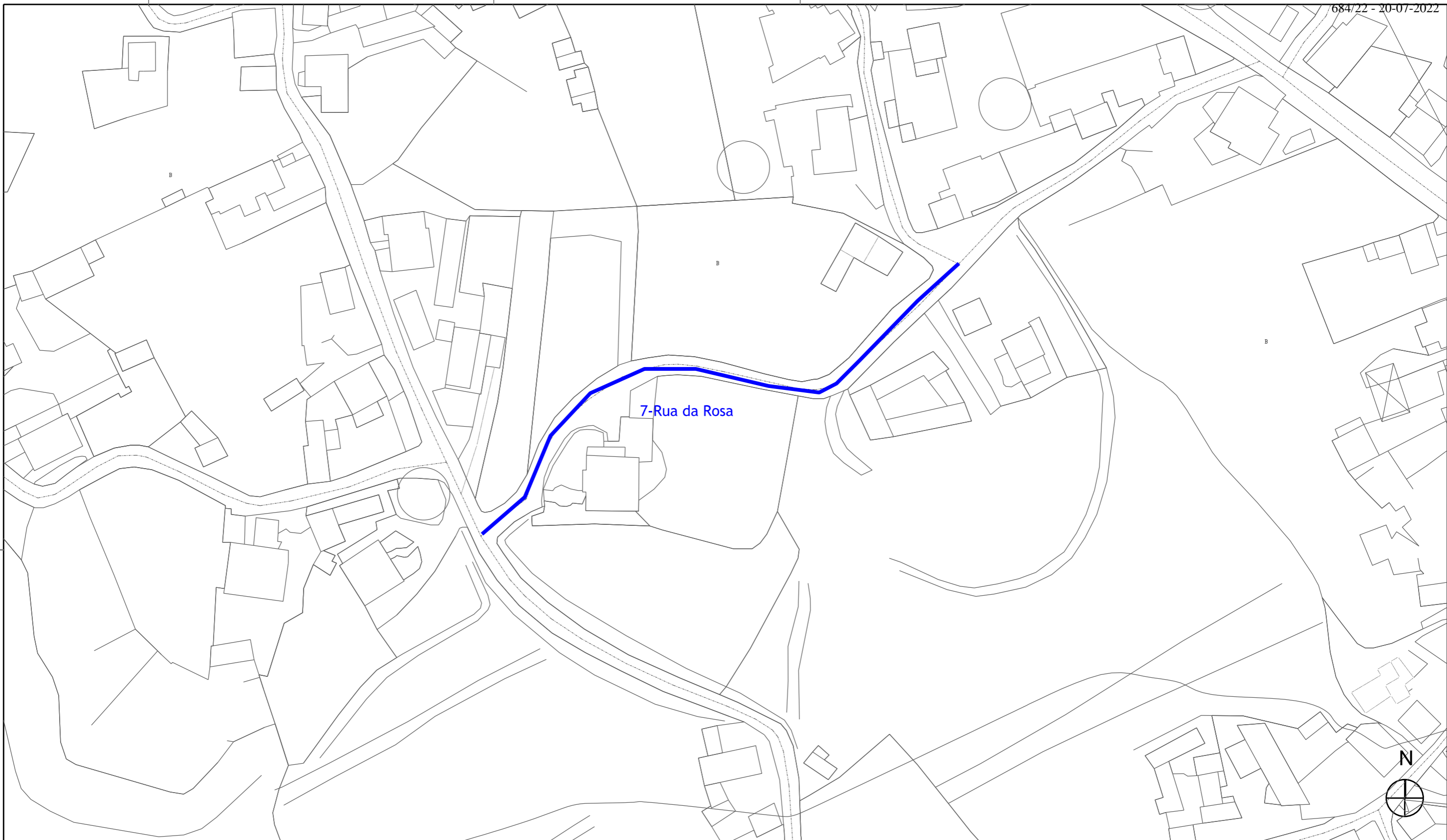


MUNICIPIO DE LEIRIA



DEPARTAMENTO DE OBRAS MUNICIPAIS
DIVISÃO DE GESTÃO DE EMPREITADAS - ÁREA 2

DEOM-DIGEMP2		REQUALIFICAÇÃO E BENEFICIAÇÃO DE DIVERSOS ARRUAMENTOS NO CONCELHO DE LEIRIA - LOTE 3	
AUTOR DO PROJECTO C. Silva, Eng.	PROJECTO	FREGUESIA DOS MILAGRES	
LEVANTAMENTO	LOCALIZAÇÃO	RUA DONA TEODOLINDA	
TOPOGRAFIA	PEÇA DESENHADA	ESPECIALIDADE ENGENHARIA	FASE DE PROJECTO PROJETO DE EXECUÇÃO
PROCESSO DE OBRA T-17/2022	DATA JUN.2022	ESCALA(S) 1:1000	FICHEIRO ORIGINAL DESENHO Nº 12



7-Rua da Rosa



MUNICIPIO DE LEIRIA



DEPARTAMENTO DE OBRAS MUNICIPAIS
DIVISÃO DE GESTÃO DE EMPREITADAS - ÁREA 2

DEOM-DIGEMP2		REQUALIFICAÇÃO E BENEFICIAÇÃO DE DIVERSOS ARRUAMENTOS NO CONCELHO DE LEIRIA - LOTE 3	
AUTOR DO PROJECTO C. Silva, Eng.	PROJECTO	FREGUESIA DOS MILAGRES	
LEVANTAMENTO	LOCALIZAÇÃO	RUA DA ROSA	
TOPOGRAFIA	PEÇA DESENHADA	FASE DE PROJECTO	FIGEIRO ORIGINAL
ESPECIALIDADE ENGENHARIA	PROCESSO DE OBRA T-17/2022	DATA JUN.2022	DESENHO Nº 13
		ESCALA(S) 1:1000	REVISÃO

ANÁLISE DAS LISTAS DE ERROS E OMISSÕES

DESIGNAÇÃO DA EMPREITADA: T-17/2022- LOTE 3 - FREGUESIA DE BIDOEIRA DE CIMA, UNIÃO DE FREGUESIAS DE SANTA EUFÉMIA E BOA VISTA E FREGUESIA DOS MILAGRES

Código	DESIGNAÇÃO DOS CAPÍTULOS IDENTIFICAÇÃO DOS TRABALHOS	QUANTIDADE DONO DE OBRA	UN	QUANTIDADES APURADAS PELOS INTERESSADOS	OBSERVAÇÕES DO INTERESSADO	RESPOSTA / ESCLARECIMENTO (OBSERVAÇÕES)
				Interessado n.º 1		
3	Freguesia de Bidoeira de Cima					
3.3	Cariços - Rua da Felícia				Não foi possível identificar a localização desta Rua, nas peças desenhadas do processo. Solicita se planta com a localização	Anexa-se planta de localização deste arruamento
4	União Freguesias de Santa Eufémia e Boa Vista					
4.3	Boa Vista - Rua do Operário				Não foi possível identificar a localização desta Rua, nas peças desenhadas do processo. Solicita se planta com a localização	Anexa-se planta de localização deste arruamento
4.4	Boa Vista - Travessa da Várzea				Não foi possível identificar a localização desta Rua, nas peças desenhadas do processo. Solicita se planta com a localização	Anexa-se planta de localização deste arruamento
5	Freguesia de Milares					
5.3	Alcaidaria - Rua do Jordão				Não foi possível identificar a localização desta Rua, nas peças desenhadas do processo. Solicita se planta com a localização	Anexa-se planta de localização deste arruamento
5.4	Mata - Rua Cova do Pinhal				Não foi possível identificar a localização desta Rua, nas peças desenhadas do processo. Solicita se planta com a localização	Anexa-se planta de localização deste arruamento

Mais se informa que os trabalhos a realizar constam resumidamente de intervenções superficiais em terrenos que já se encontram estabilizados, não mexendo nas características geomecânicas do solo, dispensando a realização de estudo geológico e geotécnico do terreno.

ANÁLISE DAS LISTAS DE ERROS E OMISSÕES

DESIGNAÇÃO DA EMPREITADA: T-17/2022- LOTE 4 - FREGUESIA DE ARRABAL, FREGUESIA DE CARANGUEJEIRA, FREGUESIA DE MACEIRA E UNIÃO DE FREGUESIAS DE SANTA CATARINA DA SERRA E CHAINÇA

Código	DESIGNAÇÃO DOS CAPÍTULOS IDENTIFICAÇÃO DOS TRABALHOS	QUANTIDADE DONO DE OBRA	UN	QUANTIDADES APURADAS PELOS INTERESSADOS	OBSERVAÇÕES DO INTERESSADO	RESPOSTA / ESCLARECIMENTO (OBSERVAÇÕES)
				Interessado n.º 1		
5	Freguesia da Maceira					
5.17	Rua da Antiga Capela (parte				Não foi possível identificar a localização desta Rua, nas peças desenhadas do processo. Solicita se planta com a localização	Anexa-se planta de localização deste arruamento

Mais se informa que os trabalhos a realizar constam resumidamente de intervenções superficiais em terrenos que já se encontram estabilizados, não mexendo nas características geomecânicas do solo, dispensando a realização de estudo geológico e geotécnico do terreno.