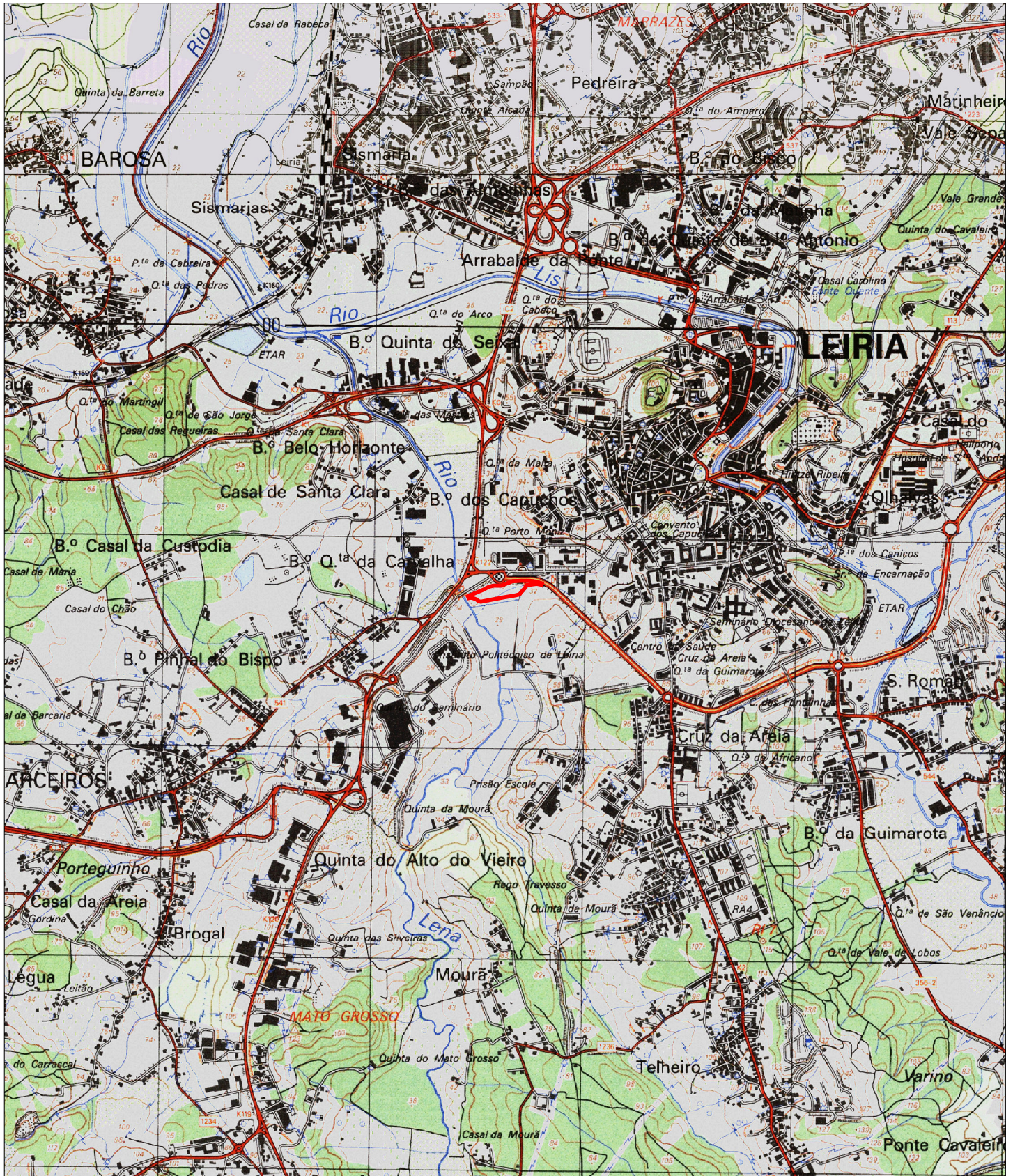


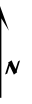
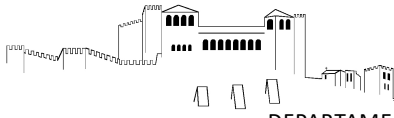
Plano Diretor Municipal de Leiria
Extrato da Carta de Militar



Guia nº: <GUIA>

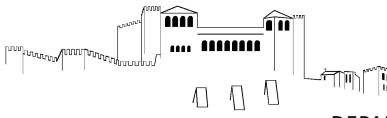
Escala: 1:25 000

Data: 08/08/2022

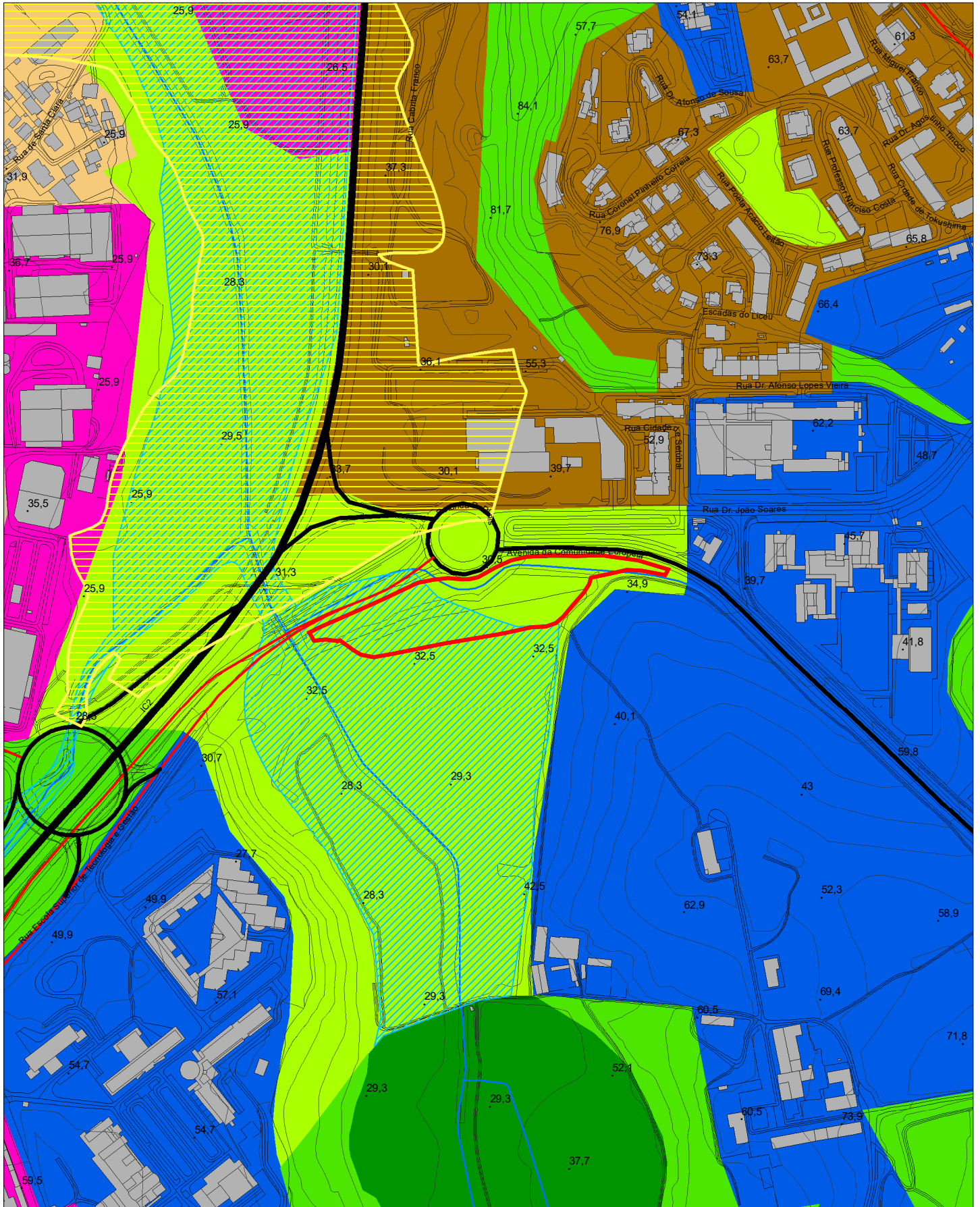


Extrato de Ortofotomapa 2018





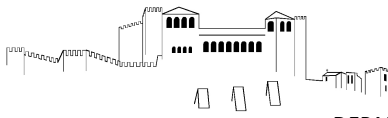
Plano Diretor Municipal de Leiria
Aviso nº4564/2022, de 3 de março | Planta de Ordenamento - Classificação e Qualificação do Solo



Guia nº: <GUIA>









Escala: 1:5 000

Data: 08/08/2022














Plano Diretor Municipal de Leiria
Aviso nº4564/2022, de 3 de março | Planta de Ordenamento - Classificação e Qualificação do Solo
Legenda

SOLO RÚSTICO

-  ESPAÇOS AGRÍCOLAS
- ESPAÇOS FLORESTAIS
 -  ESPAÇOS FLORESTAIS DE PRODUÇÃO
 -  ESPAÇOS FLORESTAIS DE CONSERVAÇÃO
-  ESPAÇOS DE EXPLORAÇÃO DE RECURSOS GEOLÓGICOS
-  ESPAÇOS NATURAIS E PAISAGÍSTICOS
-  AGLOMERADOS RURAIS
-  ÁREAS DE EDIFICAÇÃO DISPERSA
-  ESPAÇO DESTINADO A EQUIPAMENTOS, INFRAESTRUTURAS E OUTRAS ESTRUTURAS

SOLO URBANO

- ESPAÇOS CENTRAIS
 -  GRAU I
 -  GRAU II
 -  GRAU III
 -  HISTÓRIA E PATRIMÓNIO
- ESPAÇOS HABITACIONAIS
 -  GRAU I
 -  GRAU II
- ESPAÇOS DE ATIVIDADES ECONÓMICAS
 -  ÁREA COMERCIAL E DE SERVIÇOS
 -  ÁREA INDUSTRIAL E ARMAZENAGEM
 -  ÁREA DE "ESTRADA - MERCADO"
- ESPAÇOS VERDES
 -  ÁREA DE PROTEÇÃO E ENQUADRAMENTO
 -  ÁREA DE RECREIO E LAZER
- ESPAÇOS DE USO ESPECIAL
 -  ESPAÇOS TURÍSTICOS
 -  ESPAÇOS DE EQUIPAMENTOS
- ESPAÇOS URBANOS DE BAIXA DENSIDADE
 -  ESPAÇOS URBANOS DE BAIXA DENSIDADE
-  ZONAS INUNDÁVEIS
-  ÁREAS A EXCLUIR DO APROVEITAMENTO HIDROAGRÍCOLA DO VALE DO LIS, EM SOLO URBANO



INFRAESTRUTURAS

REDE FERROVIÁRIA

 LINHA DO OESTE

INFRAESTRUTURAS VIÁRIAS

NÍVEL I - REDE ESTRUTURANTE  

NÍVEL II - REDE DE DISTRIBUIÇÃO PRINCIPAL  

NÍVEL III - REDE DE DISTRIBUIÇÃO SECUNDÁRIA  








NÓ 

OUTRAS INFRAESTRUTURAS




 APROVEITAMENTO HIDROAGRÍCOLA DO SIROL

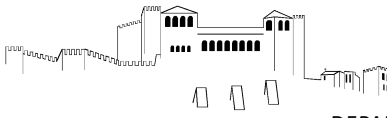
 APROVEITAMENTO HIDROAGRÍCOLA DO VALE DO LIS

UNIDADES OPERATIVAS DE PLANEAMENTO E GESTÃO

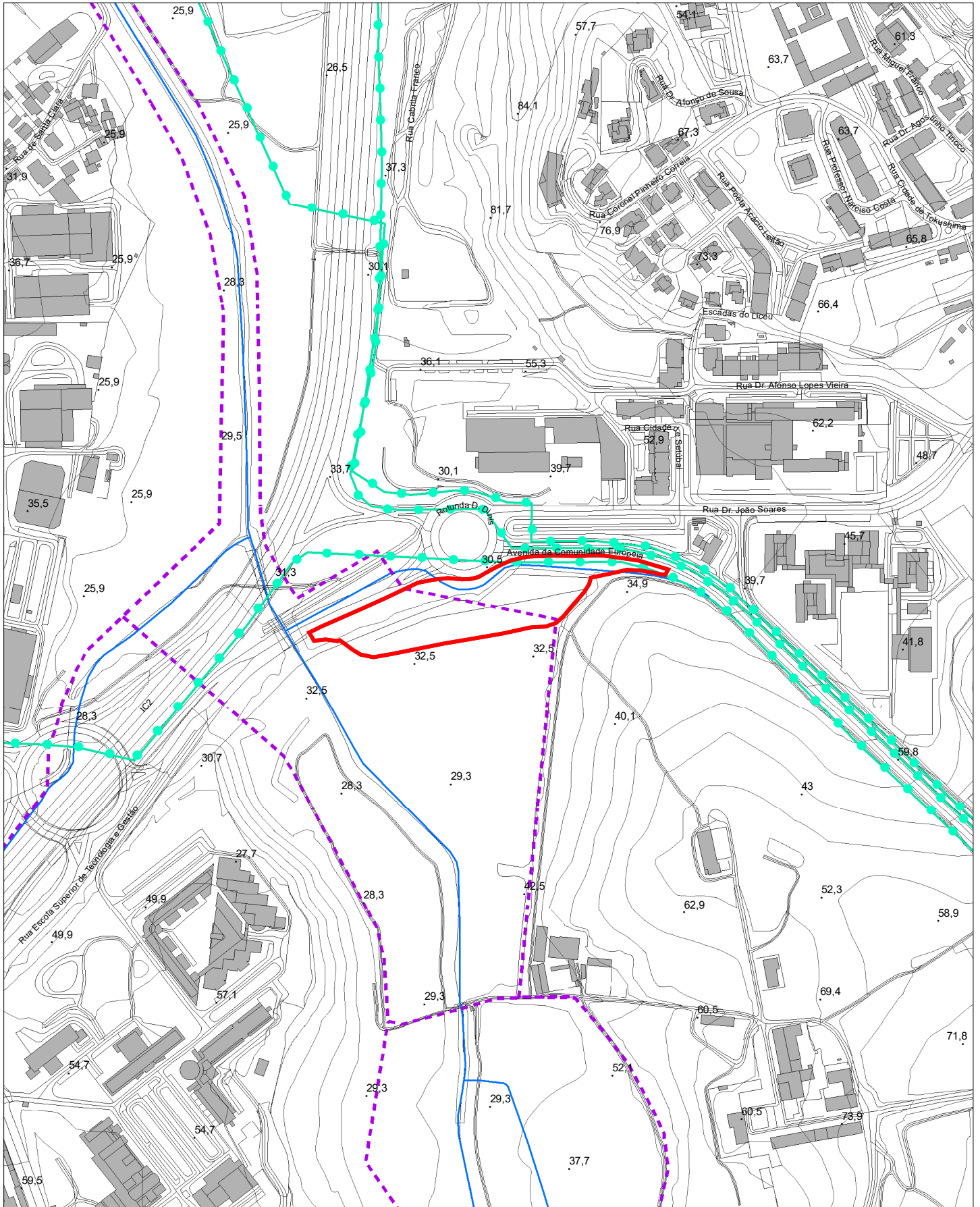
- | | |
|---|--|
|  ARRABAL |  MACEIRA |
|  LOUREIRA |  MONTE REAL |
|  MARTINELA |  PEDROGÃO |
|  LEIRIA |  ÁREAS DE ATIVIDADES ECONÓMICAS |

PLANOS EM VIGOR

-  PLANO DE PORMENOR ARRABALDE DA PONTE
-  PLANO DE PORMENOR DE SANTO AGOSTINHO
-  PLANO DE PORMENOR S. ROMÃO/OLHALVAS



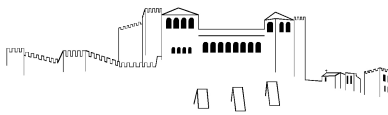
Plano Diretor Municipal de Leiria
Aviso nº4564/2022, de 3 de março | Planta de Ordenamento - Salvaguardas



Guia nº: <GUIA>




Escala: 1:5 000

Data: 08/08/2022





Plano Diretor Municipal de Leiria
Aviso nº4564/2022, de 3 de março | Planta de Ordenamento - Salvaguardas
Legenda


RECURSOS GEOLÓGICOS

-  CONTRATOS DE PROSPEÇÃO E PESQUISA
-  PEDREIRAS EM FASE DE ADAPTAÇÃO
-  MINA DA GUIMAROTA







EQUIPAMENTOS

-  HOSPITAL DE SANTO ANDRÉ
-  HOSPITAL DE SANTO ANDRÉ - ZONA DE PROTECÇÃO




INFRAESTRUTURAS

- REDE ELÉTRICA
-  MÉDIA TENSÃO PROPOSTA



ABASTECIMENTO DE ÁGUAS

-  ESTAÇÕES DE TRATAMENTO DE ÁGUAS EXISTENTES
-  ESTAÇÕES ELEVATÓRIAS DE ÁGUA EXISTENTES
-  RESERVATÓRIOS DE ÁGUA EXISTENTES
-  RESERVATÓRIOS DE ÁGUA PROPOSTOS
-  CONDUTA ADUTORA EXISTENTE
-  CONDUTA ADUTORA PROJETADA

DRENAGEM E TRATAMENTO DE ÁGUAS RESIDUAIS

-  ESTAÇÕES DE TRATAMENTO DE ÁGUAS RESIDUAIS EXISTENTES
-  ESTAÇÕES ELEVATÓRIAS DE ÁGUAS RESIDUAIS EXISTENTES
-  EMISSÁRIO DE ÁGUAS RESIDUAIS EXISTENTE






OUTRAS INFRAESTRUTURAS E ATIVIDADES PERIGOSAS


-  ESTABELECIMENTOS ABRANGIDOS PELO REGIME DE PREVENÇÃO DE ACIDENTES GRAVES (ARTIGO 7º DO DECRETO-LEI N.º 150/2015, DE 5 DE AGOSTO)
-  ZONA DE PERIGOSIDADE

OUTRAS INFRAESTREUTURAS

-  AERÓDROMO DA GÂNDARA

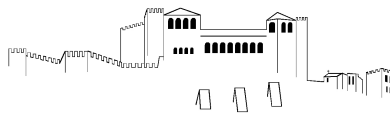
ZONAS DE PROTECÇÃO

-  1ª Zona de Protecção
-  2ª Zona de Protecção
-  3ª Zona de Protecção
-  4ª Zona de Protecção
-  5ª Zona de Protecção

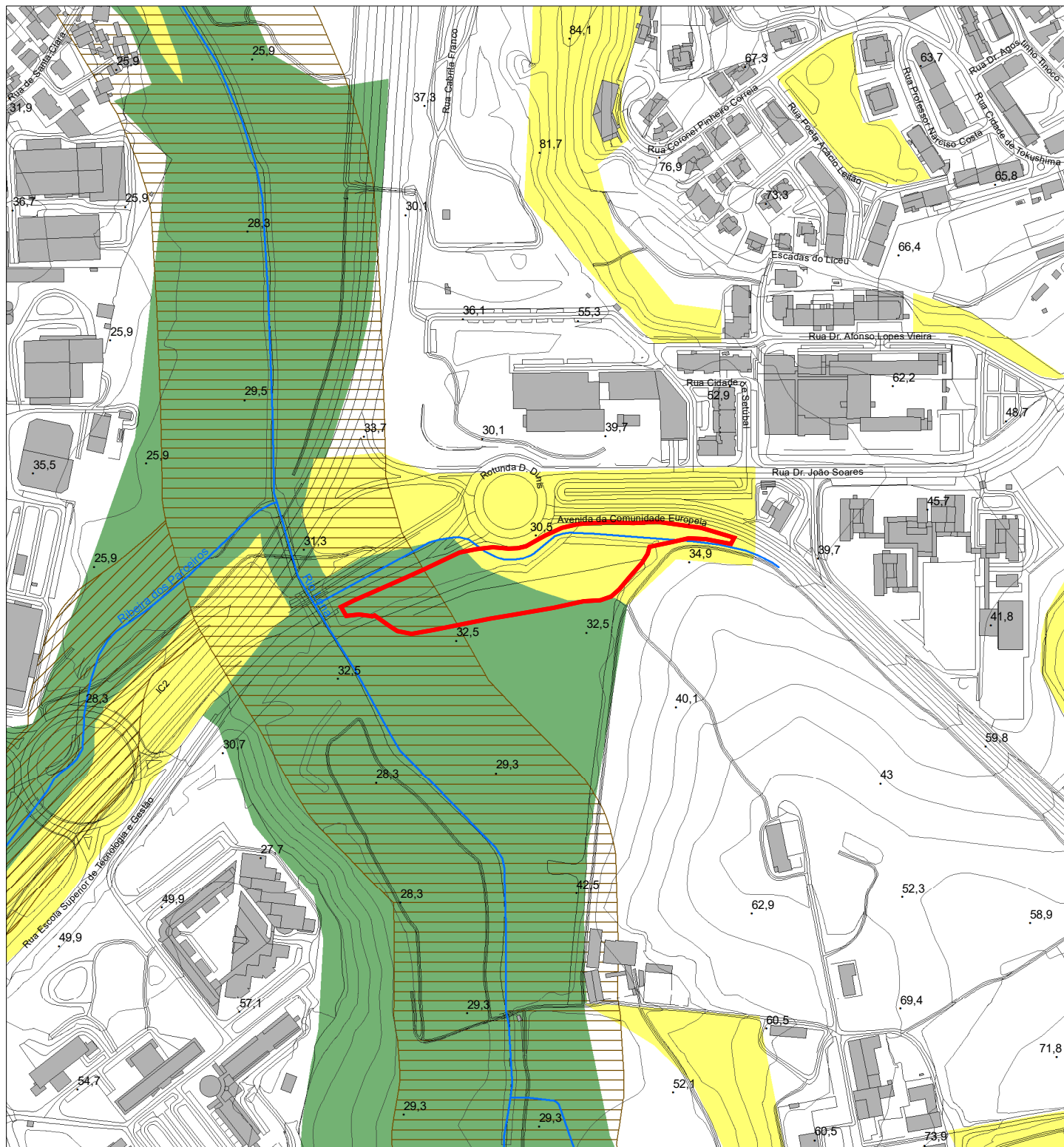
-  HELIPORTO DO HOSPITAL DE SANTO ANDRÉ

ZONAS DE PROTECÇÃO




-  1ª Zona de Protecção
-  2ª Zona de Protecção
-  3ª Zona de Protecção





Plano Diretor Municipal de Leiria
Aviso nº4564/2022, de 3 de março | Planta de Ordenamento - Estrutura Ecológica Municipal

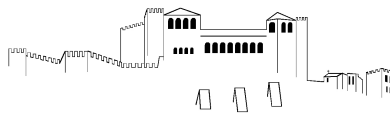


ESTRUTURA ECOLÓGICA MUNICIPAL

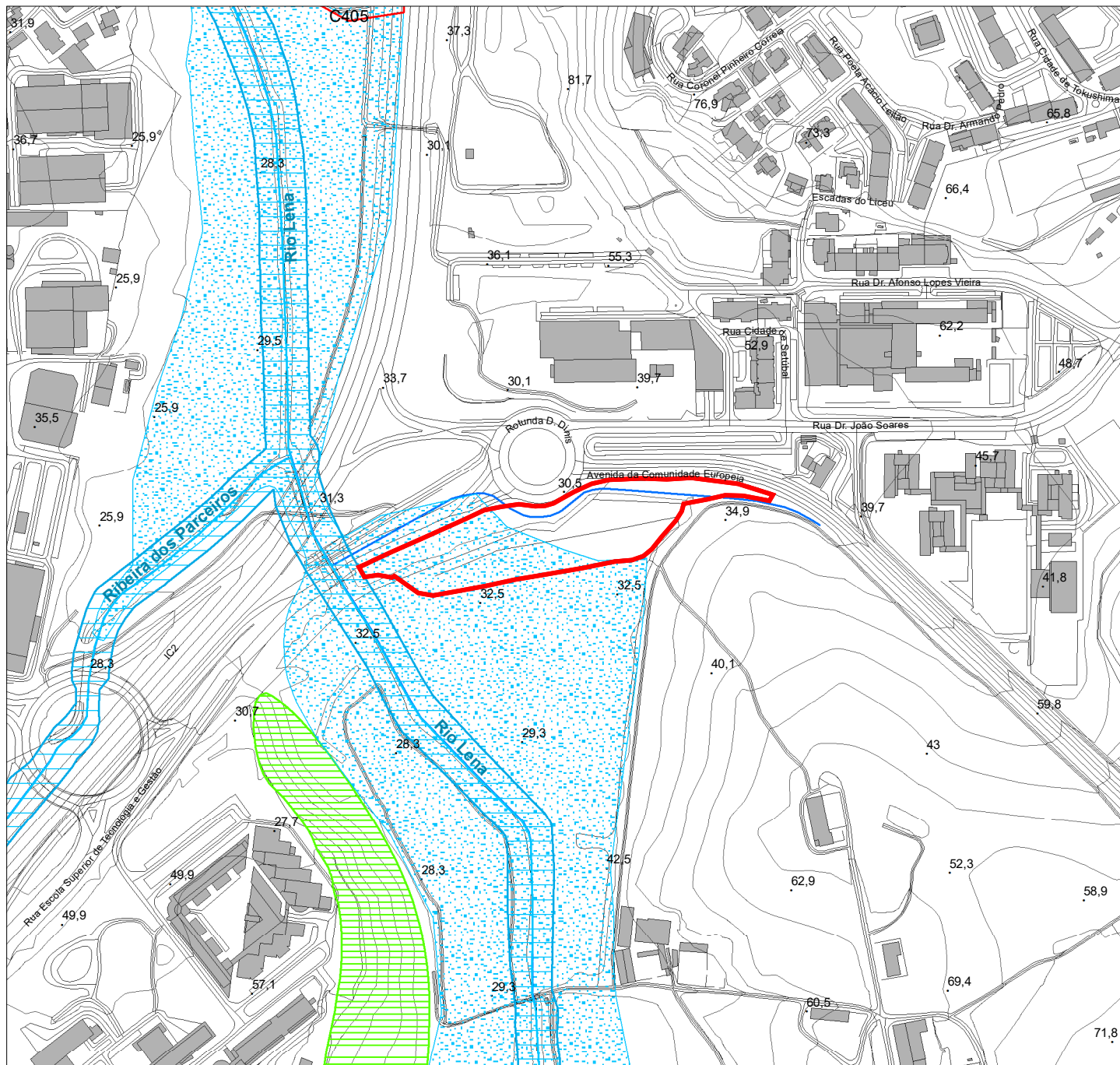
-  LEITOS CURSOS DE ÁGUA
-  ÁREAS FUNDAMENTAIS
-  ÁREAS COMPLEMENTARES

CORREDORES ECOLÓGICOS







-  CORREDORES ESTRUTURANTES
-  CORREDORES COMPLEMENTARES











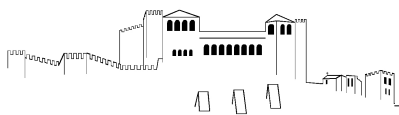
Plano Diretor Municipal de Leiria
Portaria nº26/2016, de 15 de fevereiro | Planta de Condicionantes - Reserva Ecológica Nacional



TIPOLOGIAS DA RESERVA ECOLÓGICA NACIONAL

-  DUNAS LITORAIS, PRIMÁRIAS OU SECUNDÁRIAS
-  ESCARPAS
-  FAIXA DE PROTEÇÃO DE ESCARPAS
-  FAIXA MARÍTIMA
-  LAGOAS
-  FAIXA DE PROTEÇÃO DE LAGOA

-  PRAIAS
-  ZONAS AMEAÇADAS PELAS CHEIAS
-  ÁREAS DE MÁXIMA INFILTRAÇÃO
-  ÁREAS COM RISCOS DE EROSIÃO
-  CABECEIRAS DAS LINHAS DE ÁGUA
-  LEITOS DOS CURSOS DE ÁGUA
-  REDE HIDROGRÁFICA
-  PROPOSTAS DE EXCLUSÃO DE ÁREAS DA REN



Plano Diretor Municipal de Leiria

Aviso nº4564/2022, de 3 de março | Planta de Condicionantes - Outras Condicionantes

Legenda

RECURSOS NATURAIS

RECURSOS HÍDRICOS

DOMÍNIO HÍDRICO

- LEITOS E MARGENS DOS CURSOS DE ÁGUA
- LINHA LIMITE DA MARGEM DAS ÁGUAS COSTEIRAS
- DOMÍNIO PÚBLICO MARÍTIMO
- LAGOA CLASSIFICADA DE ÁGUAS PÚBLICAS E RESPECTIVAS MARGENS
- MARGEM

ZONA TERRESTRE DE PROTEÇÃO DE LAGOA CLASSIFICADA DE ÁGUAS PÚBLICAS

- ZONA RESERVADA
- ZONA TERRESTRE DE PROTEÇÃO

✘ CAPTAÇÕES DE ÁGUAS SUBTERRÂNEAS DESTINADAS AO ABASTECIMENTO PÚBLICO

PERÍMETRO DE PROTEÇÃO DE CAPTAÇÕES DE ÁGUAS SUBTERRÂNEAS DESTINADAS AO ABASTECIMENTO PÚBLICO

- ZONA DE PROTEÇÃO IMEDIATA
- ZONA DE PROTEÇÃO INTERMÉDIA
- ZONA DE PROTEÇÃO ALARGADA

RECURSOS GEOLÓGICOS

- CONCESSÃO
- ZONA ALARGADA DE PROTEÇÃO
- ZONA INTERMÉDIA DE PROTEÇÃO
- ZONA IMEDIATA DE PROTEÇÃO
- PEDREIRAS
- CONCESSÕES MINERAIS
- ÁREA CATIVA (BARRAÇÃO/POMBAL/REDINHA E MACEIRA/LEIRIA)
- ÁREA DE RESERVA (BARRAÇÃO/POMBAL/REDINHA E MACEIRA/LEIRIA)

RECURSOS AGRÍCOLAS E FLORESTAIS

OBRAS DE APROVEITAMENTO HIDROAGRÍCOLA

- LIMITE DO REGADIO DO SIROL
- LIMITE DO APROVEITAMENTO HIDROAGRÍCOLA DO VALE DO LIS (AHVL)
- CANAIS PRINCIPAIS DE REGA E COLECTORES DE DEFESA
- AÇUDES
- ESTAÇÕES ELEVATÓRIAS

REGIME FLORESTAL

- REGIME FLORESTAL TOTAL
- REGIME FLORESTAL PARCIAL
- ÁRVORES DE INTERESSE PÚBLICO
- ÁRVOREDO DE INTERESSE PÚBLICO

RECURSOS ECOLÓGICOS

- ZONA ESPECIAL DE CONSERVAÇÃO DO AZABUCHO/LEIRIA - REDE NATURA 2000
- REDE NATURA 2000 - ZONA DE PROTEÇÃO ESPECIAL AVEIRO / NAZARÉ

PATRIMÓNIO

BENS IMÓVEIS CLASSIFICADOS

- ZONA ESPECIAL DE PROTEÇÃO
- ZONA GERAL DE PROTEÇÃO
- LIMITE IMÓVEIS
- MONUMENTO NACIONAL

- CASTELO E CAPELA DE SÃO PEDRO - ZONA NON AEDIFICANDI
- ABRIGO DO LAGAR VELHO - ÁREA NON AEDIFICANDI
- SÉ CATEDRAL DE LEIRIA - INCLUÍDO O CLAUSTRO, O ADRO ENVOLVENTE, A TORRE SINEIRA E A CASA DO SINEIRO, LOCALIZADAS A NOROESTE DA SÉ

INTERESSE PÚBLICO

- IGREJA E CONVENTO DE SÃO FRANCISCO
- CONVENTO DE SANTO ANTÓNIO DOS CAPUCHOS
- IMÓVEL ONDE ESTÁ INSTALADO O COLÉGIO DOUTOR CORREIA MATEUS
- CONVENTO DE SANTO AGOSTINHO E ANTIGO SEMINÁRIO
- CAPELA DE NOSSA SENHORA DA ENCARNAÇÃO
- PELOURINHO DE MONTE REAL
- MERCADO DE SANTANA
- IGREJA DE NOSSA SENHORA DA LUZ
- IGREJA DA MISERICÓRDIA DE LEIRIA

INTERESSE MUNICIPAL

- CASA DA CÂMARA DE MONTE REAL

EDÍFICIOS PÚBLICOS DE INTERESSE PÚBLICO, E OUTRAS CONSTRUÇÕES DE INTERESSE PÚBLICO

- ZONA DE PROTEÇÃO
- I ESCOLA SECUNDÁRIA DOMINGUES SEQUEIRA
- II CAIXA GERAL DE DEPÓSITOS E CTT
- III TRIBUNAL JUDICIAL DE LEIRIA
- IV ESCOLA SECUNDÁRIA DE FRANCISCO RODRIGUES LOBO
- V IGREJA DE SANTA EUFÉMIA

INFRAESTRUTURAS

GASODUTOS

- GASODUTO NACIONAL
- GASODUTO REGIONAL

REDE ELÉTRICA

- MÉDIA TENSÃO
- ALTA TENSÃO
- MUITO ALTA TENSÃO



MARCOS GEODÉSICOS

REDE RODOVIÁRIA NACIONAL E ESTRADAS REGIONAIS

- ITINERÁRIO PRINCIPAL
- ITINERÁRIO COMPLEMENTAR
- ESTRADA NACIONAL
- ESTRADA REGIONAL

ESTRADAS DESCLASSIFICADAS

- ESTRADA DE DESCLASSIFICADA

REDE RODOVIÁRIA MUNICIPAL

- ESTRADA MUNICIPAL
- CAMINHO MUNICIPAL

REDE FERROVIÁRIA

- REDE FERROVIÁRIA

TELECOMUNICAÇÕES

- FEIXE HERTZIANO LEIRIA/FIGUEIRA DA FOZ
- FEIXE HERTZIANO SERRA DOS CANDEIROS/LEIRIA

EQUIPAMENTOS

- ZONA DE PROTEÇÃO

ESTABELECIMENTOS PRISIONAIS

- ESTABELECIMENTO PRISIONAL E REGIONAL DE LEIRIA
- ESTABELECIMENTO PRISIONAL DE LEIRIA

DEFESA NACIONAL

INSTALAÇÕES MILITARES

- REGIMENTO DE ARTILHARIA DE LEIRIA
- BASE AÉREA Nº5
- 1º E 2º ZONAS DE PROTEÇÃO DA BASE AÉREA Nº5
- ÁREA DE DESOBSTRUÇÃO DA BASE AÉREA Nº5

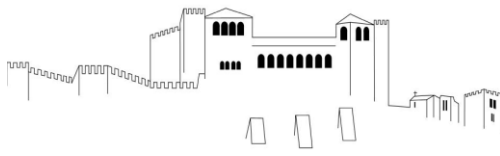
ATIVIDADES PERIGOSAS



- ESTABELECIMENTO COM PRODUTOS EXPLOSIVOS



- ZONA DE SEGURANÇA - ESTABELECIMENTOS COM PRODUTOS EXPLOSIVOS



Projeto de Estacionamento com Zona Verde de Uso Público



Extrato de Ortofotomapa 2018

LEGENDA

	Faixa de Rodagem
	Faixa de Rodagem
	Estacionamentos
	Passeios
	Ciclovia
	Zona verde