














LEGENDA

-  LIMITE DA ÁREA DE INTERVENÇÃO DO PROGRAMA DA ORLA COSTEIRA - POC
 -  LIMITE DO PERÍMETRO URBANO
 -  LIMITE DA FRENTE URBANA
- ZONA TERRESTRE DE PROTEÇÃO**
-  FAIXA DE PROTEÇÃO COSTEIRA
 -  FAIXA DE PROTEÇÃO COMPLEMENTAR
 -  MARGEM DAS ÁGUAS DO MAR
- FAIXAS DE SALVAGUARDA**
- FAIXAS DE SALVAGUARDA EM LITORAL ARENOSO**
-  FAIXA DE SALVAGUARDA À EROSA COSTEIRA - NÍVEL I E NÍVEL II
 -  FAIXA DE SALVAGUARDA AO GALGAMENTO E INUNDAÇÃO COSTEIRA - NÍVEL I E NÍVEL II
- FAIXAS DE SALVAGUARDA EM LITORAL DE ARRIBA**
-  FAIXA DE SALVAGUARDA PARA O MAR
 -  FAIXA DE SALVAGUARDA PARA A TERRA - NÍVEL I
 -  FAIXA DE SALVAGUARDA PARA A TERRA - NÍVEL II
- CAOP 2024.1**
-  Limite de concelho
 -  Limite de freguesia

CÂMARA MUNICIPAL DE LEIRIA		
REVISÃO DO PLANO DIRETOR MUNICIPAL		
PLANTA DE ORDENAMENTO - FAIXAS DE PROTEÇÃO E SALVAGUARDA		
SEXTA ALTERAÇÃO		
data	escala	folha nº
FEBREIRO 2026	1:25.000	1.8.A
Entidade Proponente e data de edição da Cartografia: Sociedade Sucoati, Lda. Data Voz: 31-09-2018		
Série Cartográfica Oficial: 1:10000		
Data, Nº. de Homologação e Entidade Responsável: 11/09/2020; Processo de homologação: nº 674 da Direção Geral do Território		
Sistema de Referência Datum e Sistema de Projeção Cartográfica: PT-TM 06/ETRS89; Projeção: Transverso Mercator		
Exatidão posicional: Melhor ou igual a 1.5m (EMQ) em planimetria e 1.7m (EMQ) em altimetria		
Exatidão temática: igual ou superior a 90%		