








- ESTRUTURA ECOLÓGICA MUNICIPAL**
-  LEITOS CURSOS ÁGUA
 -  ÁREAS FUNDAMENTAIS
 -  ÁREAS COMPLEMENTARES
- CORREDORES ECOLÓGICOS**
-  CORREDORES ESTRUTURANTES
 -  CORREDORES COMPLEMENTARES
- CAOP 2024.1**
-  Limite de concelho
 -  Limite de freguesia

CÂMARA MUNICIPAL DE LEIRIA
 REVISÃO DO PLANO DIRETOR MUNICIPAL

PLANTA DE ORDENAMENTO - ESTRUTURA ECOLÓGICA MUNICIPAL
 SEXTA ALTERAÇÃO

Entidade Proprietária da Cartografia: Comunidade Intermunicipal da Região de Leiria
 Entidade Produtora e data de edição da Cartografia: Socarto, Lda; Data Voz: 31-09-2019

Série Cartográfica Oficial: 1/10000

Data, N.º de Homologação e Entidade Responsável: 15/09/2020; Processo de homologação: n.º 674 da Direção Geral do Território

Sistema de Referência Datum e Sistema de Projeção Cartográfica: P.T.M. DGE/ERSR; Projeção: Transverso Mercator

Exatidão posicional: Melhor ou igual a 1,5m (EMQ) em planimetria e 1,7m (EMQ) em altimetria
 Exatidão temática: Igual ou superior a 95%