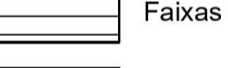











-  Faixas de Gestão de Combustível e Mosaicos de Parcelas de Gestão de Combustível
 -  Territórios Florestais
 -  Faixa de 50 metros aos Territórios Florestais
- Classes de Perigosidade**
-  Muito baixa
 -  Baixa
 -  Média
 -  Alta
 -  Muito alta
- CAOP 2024.1**
-  Limite de concelho
 -  Limite de freguesia

CÂMARA MUNICIPAL DE LEIRIA

REVISÃO DO PLANO DIRETOR MUNICIPAL

PLANTA DE CONDIÇÃOANTES - PERIGOSIDADE DE INCÊNDIOS FLORESTAIS

SEXTA-ALTERAÇÃO

data	escala	folha nº
FEVEREIRO 2024	1:25.000	2.4B

Entidade Proponente do Cartógrafo: Comunidade Intermunicipal do Região de Leiria

Entidade Proponente e data de edição de Cartógrafo: Socorro, Lda; Data Voz: 31-08-2018

Série Cartográfica Oficial: 1:10000

Data, Nº de Homologação e Entidade Responsável: 11/09/2020; Processo de homologação: n.º 674 da Direção Geral do Território

Sistema de Referência Datum e Sistema de Projeção Cartográfica: PT-TM 06ETRS89; Projection: Transverse Mercator

Estatuto posicional: Melhor ou igual a 1,5m (EMQ) em planimetria e 1,7m (EMQ) em altimetria

Posto topográfico: Quil. do Sopoçor, 303.