CÂMARA MUNICIPAL | MUNICÍPIO DE LEIRIA

DEPARTAMENTO DE DESENVOLVIMENTO TERRITORIAL

N

Plano Diretor Municipal de Leiria
Extrato da Carta de Militar

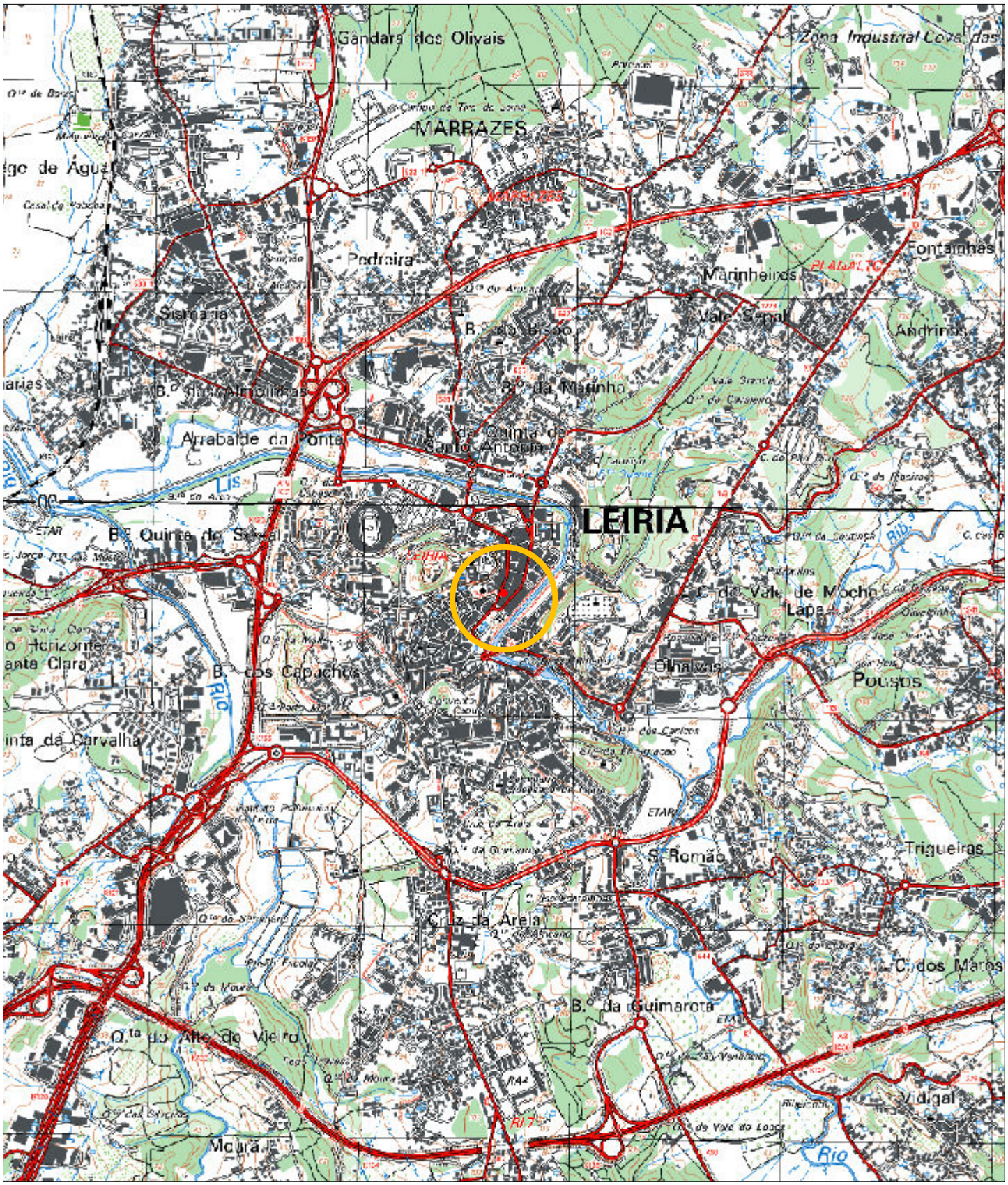

Guia nº: <GUIA>

Escala: 1:25,000

Data: 9/25/2026

CÂMARA MUNICIPAL | MUNICÍPIO DE LEIRIA

DEPARTAMENTO DE DESENVOLVIMENTO TERRITORIAL

N

Extrato da Cartografia - 2019

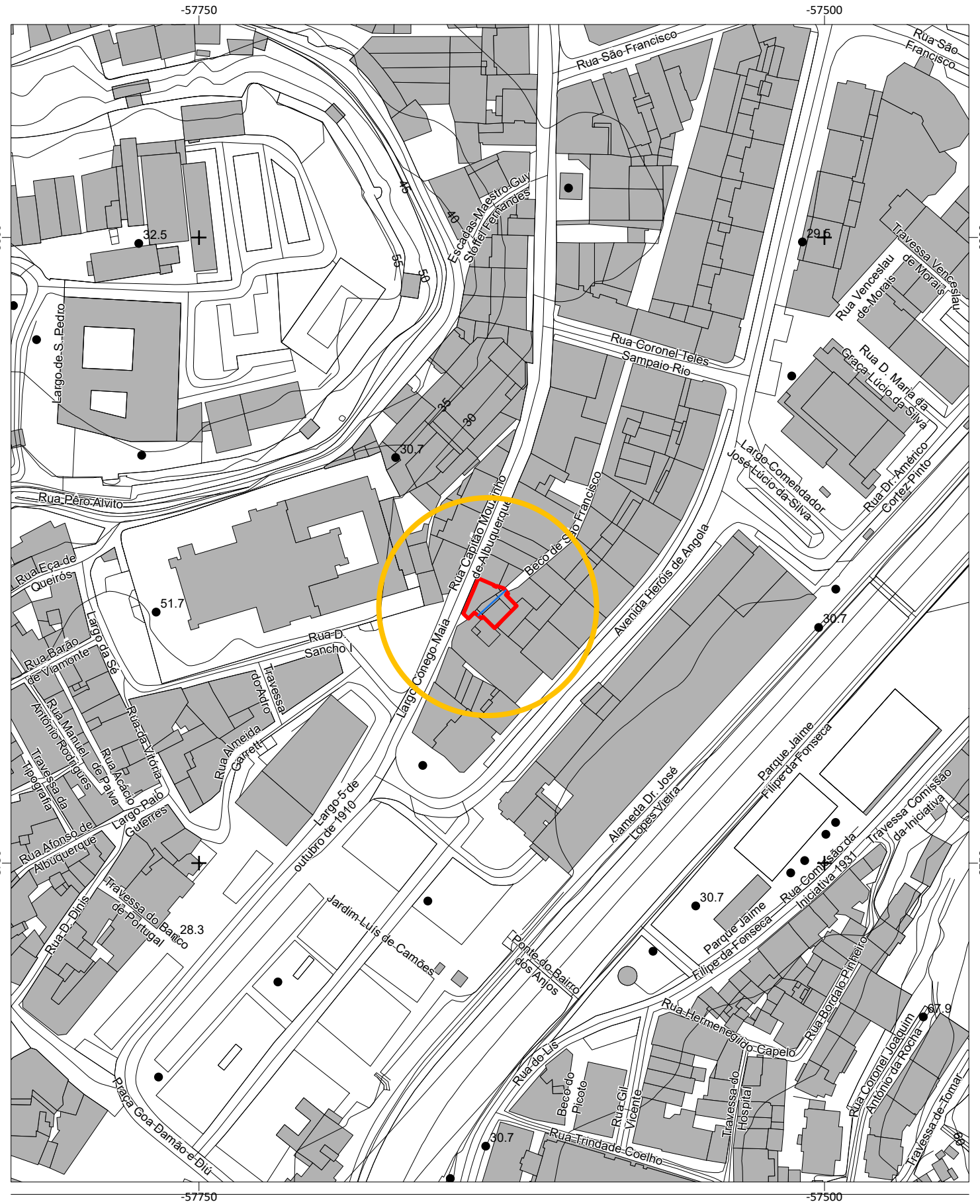

Escala: 1:2,000

Data: 9/25/2026

0 50 Metros

CÂMARA MUNICIPAL | MUNICÍPIO DE LEIRIA

DEPARTAMENTO DE DESENVOLVIMENTO TERRITORIAL

N

Extrato da Cartografia - 2019



Escala: 1:5,000

Data: 9/25/2026

0 125 Metros

FIGURA 2 - Traçado do caneiro no centro da cidade envolvendo o troço no Beco de São Francisco

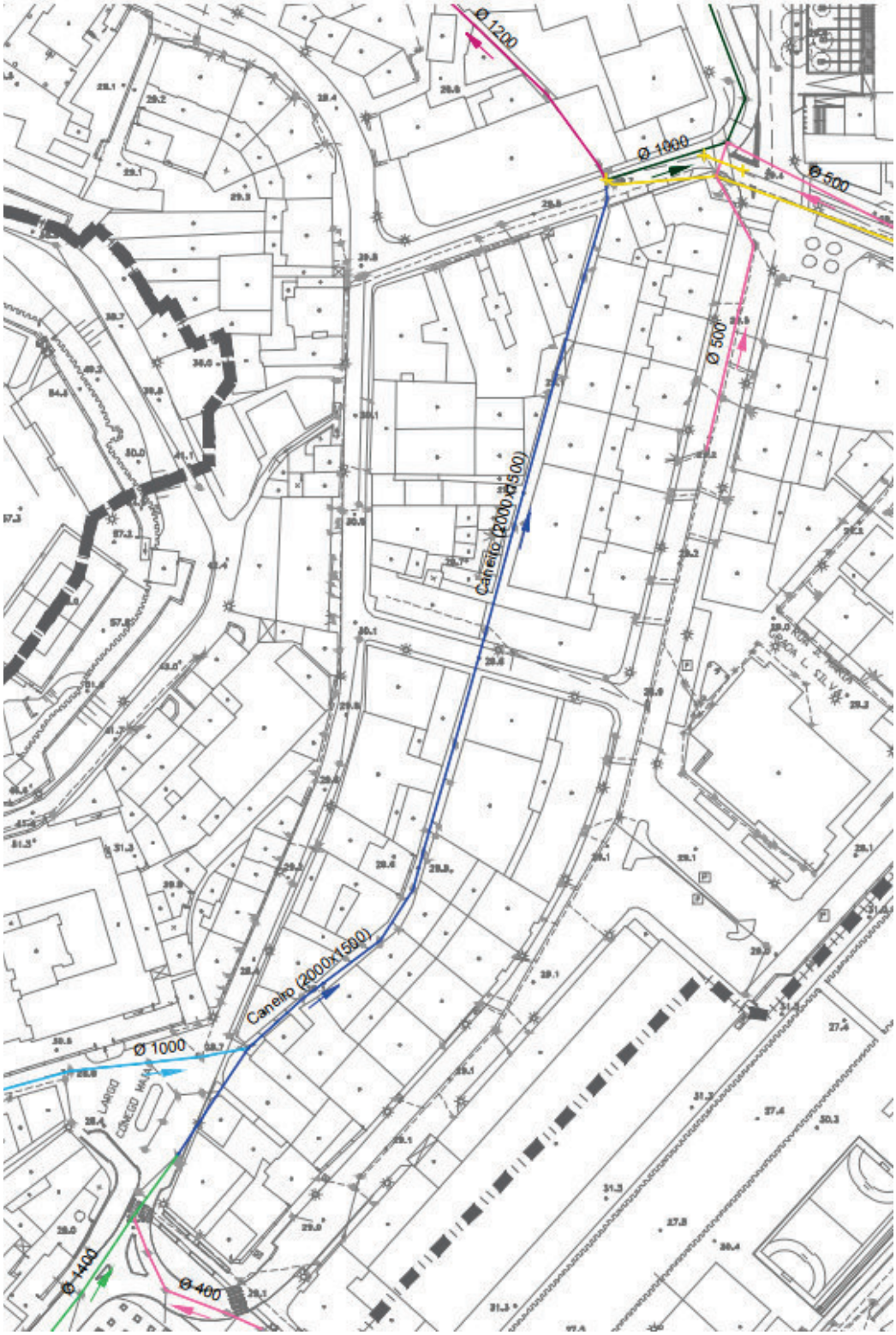

Documento assinado digitalmente. Quando impresso, o documento constitui uma cópia autenticada do original digital, desde que validado pelo selo branco dos Serviços Municipalizados de Água e Saneamento de Leiria

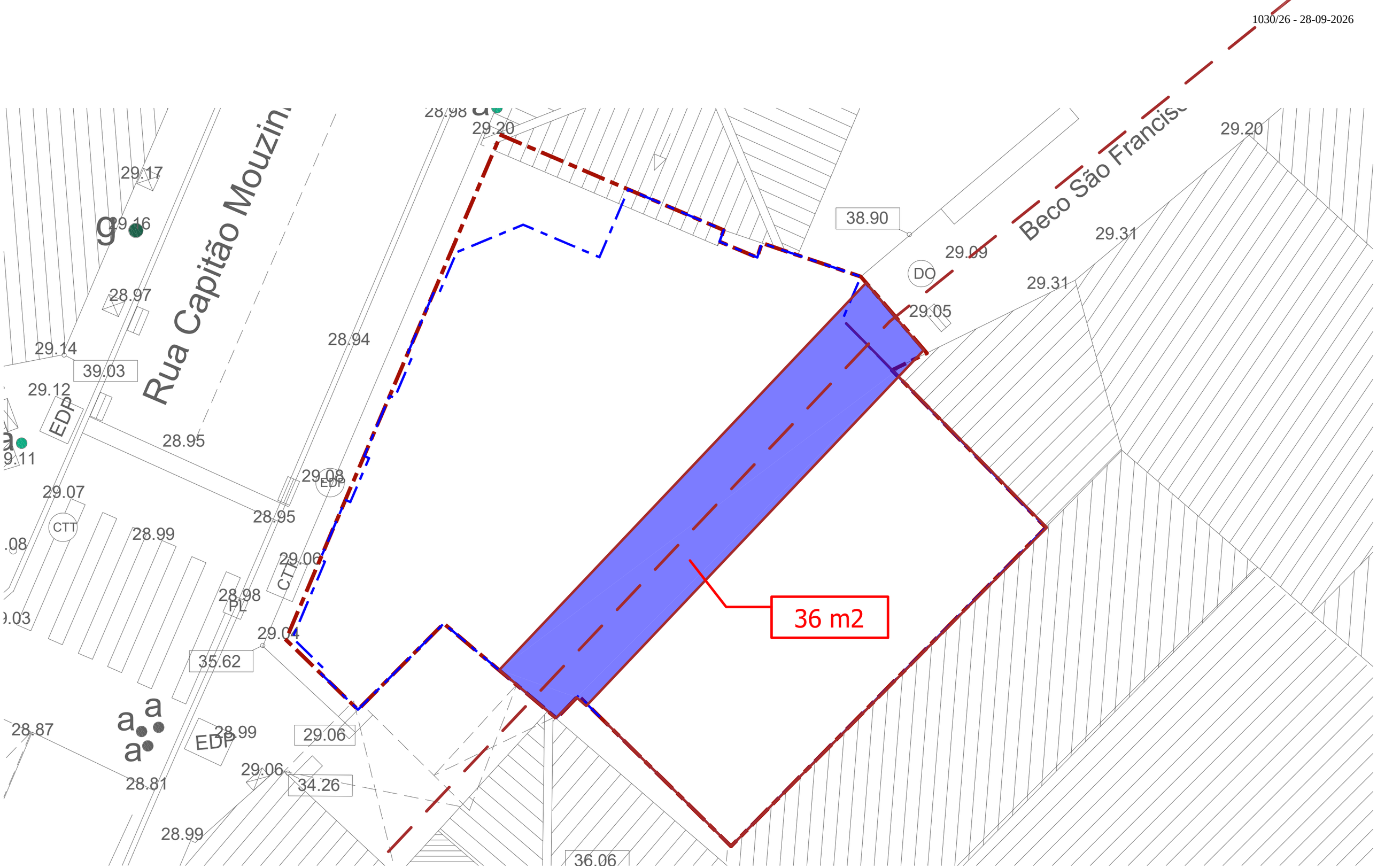
Rua Capitão Mouzin
Beco São Francis
36 m2
38.90
39.03
35.62
34.26
36.06
29.20
29.17
29.16
28.97
29.14
29.12
29.11
29.07
28.99
28.95
28.94
29.08
29.06
28.98
29.04
28.87
28.81
29.09
29.05
29.31
DO
EDP
CTT
PL