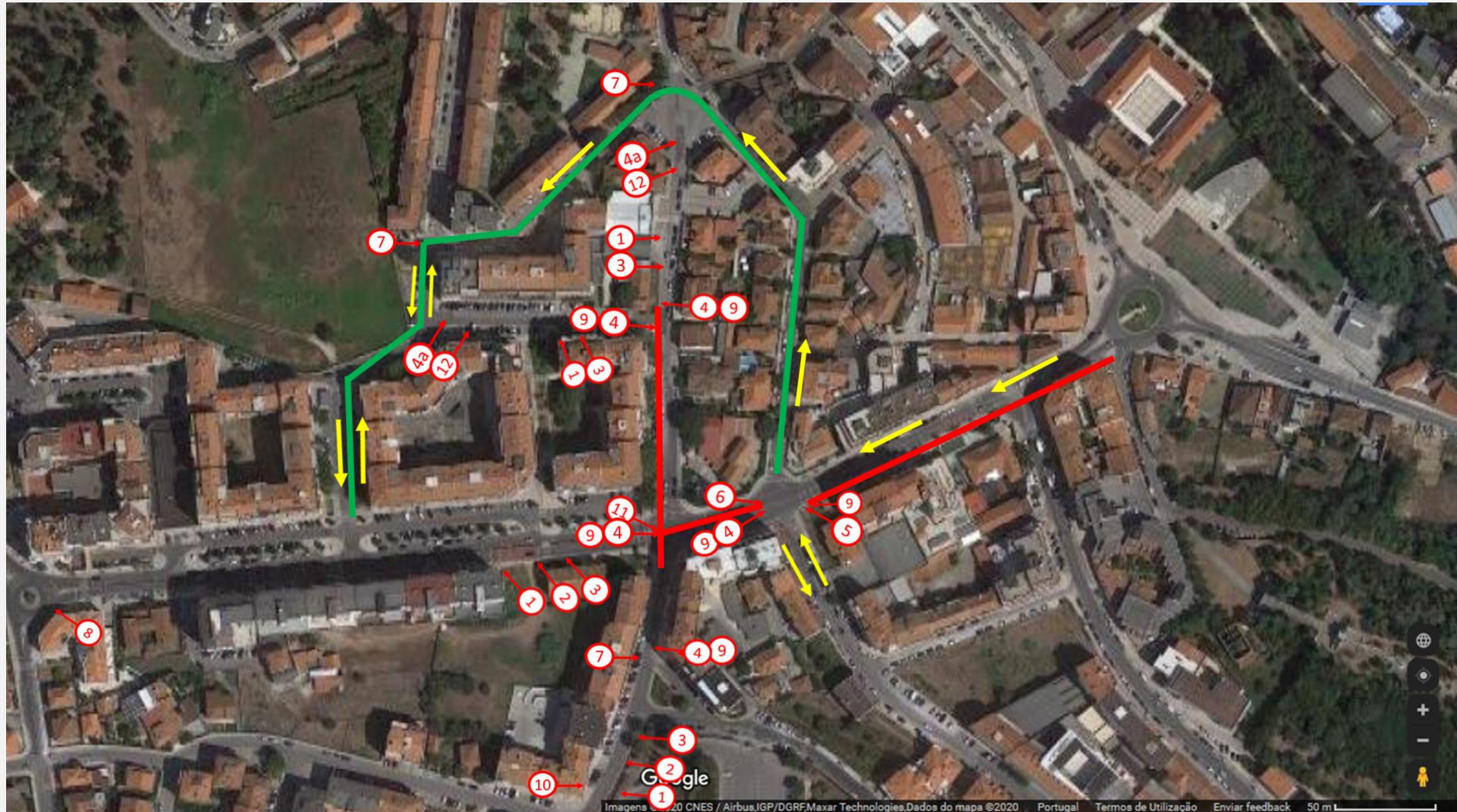




Esquema sinalização temporária Zona de Intervenção Av. M. Pombal e Rua da Restauração (entre o cruzamento com Rua Francisco Pereira da Silva e Rua da Restauração)



Legenda: Sentido Nascente-Ponte: Largo Infância n°7 - Av. Marquês Pombal

	Troço interdito ao trânsito		Desvio proposto
---	-----------------------------	---	-----------------

1	2	3	4	4a	5	6	7	8	9	10	11	12
												
AT1 Trabalhos na via	BT8a Proibido circular a mais de 30km/h	AT15 Outros Perigos	BT1 Trânsito proibido	BT1 Trânsito proibido exceto moradores	BT6 Sentido proibido	TV4 Desvio de itinerário Direito	TV4 Desvio de itinerário esquerdo	Painel informativo Trânsito condicionado Av. Marquês de Pombal Av. Nossa S. ^{ra} de Fátima	ET10 PMP – Perfil Móvel de Plástico	TV1 Fim de Obras	H27 Inversão Sentido marcha	AT10 Trânsito nos dois sentidos